

Előfizetési akció!

Most fizessen elő egy évre a kéthavonta megjelenő Tropical magazinra és megajándékozunk egy ingyenes példánnyal!

Már digitálisan is előfizethető a Tropical magazin!

your digital media
Dimag

www.dimag.hu/magazin/tropical

6 lapszám + 1 ajándék lapszám, most 5 880,-Ft

Kaland, utazás, szórakozás! A kéthavonta megjelenő magazin a különlegesen izgalmas trópusi világ egy-egy országát és hírességeit mutatja be, egyedi hangulatú írások és a varázslatos képi világ kombinációjával. Bepillantathatunk néhány világhírű ember magánéletébe és munkásságába, de bemutatunk olyan különleges és sikeres embereket is, akik példájukkal azt bizonyítják, hogy számukra nincs lehetetlen. Természetesen nem maradhatnak ki az adott országhoz kapcsolódó divatfinomságok, valamint a gourmet gasztronómia Tropical módra - mindezt egy kis egészséges sznobizmussal meghintve.



Tropical Az élménysziget

Előfizetések megrendelése: info@tropicalmagazin.hu +36 30 663 87 66

[facebook.com/tropicalmagazin](https://www.facebook.com/tropicalmagazin)

www.tropicalmagazin.hu



8 Afrika doyenje
Interjú Algéria budapesti nagykövetével

12 7 év Afrika szolgálatában
A fekete kontinens jóságolati nagykövete a Magyar Afrika Társaság

18 Úton az egységes Afrika felé
A trónkövetelő földrész

24 Ezerarcú Afrika
A jövő földrésze, országról országra, ABC sorrendben

| | | | |
|----|---------------------------|-----|----------------------|
| 24 | Algéria | 92 | Libéria |
| 28 | Angola | 94 | Líbia |
| 32 | Benin | 96 | Madagaszkár |
| 34 | Bissau-Guinea | 100 | Malawi |
| 36 | Botswana | 102 | Mali |
| 38 | Burkina Faso | 108 | Marokkó |
| 42 | Burundi | 114 | Mauritánia |
| 44 | Comore-szigetek | 116 | Mauritius |
| 46 | Csád | 120 | Mozambik |
| 48 | Dél-afrikai Köztársaság | 122 | Namíbia |
| 54 | Dél-Szudán | 124 | Niger |
| 56 | Dzsibuti | 128 | Nigéria |
| 58 | Egyenlítői-Guinea | 130 | Ruanda |
| 60 | Egyiptom | 132 | São Tomé és Príncipe |
| 62 | Elefántcsontpart | 134 | Szenegál |
| 64 | Eritrea | 136 | Seychelle-szigetek |
| 66 | Etiópia | 140 | Sierra Leone |
| 70 | Gabon | 144 | Szváziföld |
| 72 | Gambia | 146 | Szomália |
| 74 | Ghána | 150 | Szudán |
| 78 | Guinea | 154 | Tanzánia |
| 80 | Kamerun | 158 | Togó |
| 82 | Kenya | 160 | Tunézia |
| 84 | Kongó | 164 | Üganda |
| 86 | Kongói D.K. | 166 | Zambia |
| 88 | Közép-afrikai Köztársaság | 168 | Zimbabwe |
| 90 | Lesotho | | Zöld-foki szigetek |

176 Sztárok a fekete földrésről
Világhírű afrikaiak

182 Top 10 Afrikai nemzeti park
Szafari öserdön és sivatagon át

204 Távolszereplők
Interjú Gróf Széchenyi Zsigmond özvegyével

210 Afrika legveszedelmesebb állatai
Szimba nyomában

220 Az esőerdők doktornője
Beszélgetés Dr. Jakkal Annával a Magyar Afrika Társaság orvosmissziójának tagjával

226 Világhírű hazánkfiak
Nagy Afrika-felfedezők

230 Afrika luxus szállodái
Ahol a határ a csillagos ég

240 Fald fel Afrikát!
Afrika top éttermei

244 Ezt eszik a bennszülöttek!
Afrikai törzsi ételek



Címlap
Az ezerarcú Afrika
(Fotómanipuláció)
Készítette: Illés László
Forrás: shutterstock

Képforrás és fotók
Shutterstock Inc.
AHU, Dr. Jakkal Anna,
Orzói Olivér, Szabadi Klaudia




Balogh Sándor Alapító
A Magyar Afrika Társaság elnöke igazi kozmopolita, a világ interkontinentális ösvényeinek tudatos vándora, aki képben és írásban is igyekszik megörökíteni az idő mélysége fölött egyensúlyozó utazó élményeit. Tapasztalatait felhasználva pedig a világ jobbítását célzó álmokat próbál megvalósítani.



Dr. Elter Tamás Főszerkesztő
Jogász-újságíró, főként tudományos területen publikál különböző témakörökben. Elsősorban a történelmi kérdések, a természettudományokban pedig főleg a föld és biológiai tudományok érdeklik. Szervezéymes utazóként és hivatásos búvárként a Föld számos egzotikus vidékén megfordult. Hosszú ideig lovagolt, és a levegőben is otthon érzi magát.



Szabadi Klaudia Felelős szerkesztő
Író-újságíró, hosszú éveken át haditudósítói tevékenységét, több regényt írt, valamint társszerzője volt egy életrajzi könyvnek. Számos világsztárral, rendezővel és politikussal készített interjút. Szervezéymes az olvasás, az írás, az utazás, valamint az autózás, a repülés és a szórf.



Illés László Művészeti vezető
Digitális művész. Multidiszciplináris munkái egyet jelentenek a hatékony vizuális koncepciókkal és a márkák hierarchikus piaci pozícionálásával. Átfogó kompetenciája a teljes márkák koncepció és stratégia, a legapróbb technikai részletektől a végtermék végrehajtásáig. A Tropical, és számos nagy magazin tervezője és művészeti vezetője, ahol a világos tartalmi kommunikáció, a stílus, és az esztétika biztosítása a legfontosabb célja.

Ezerarcú Afrika

Fiatalkoromban, Kittenberger Kálmán és Széchenyi Zsigmond útleírásain felnőve, sokat álmodoztam Afrikáról. Ez volt az első Európán kívüli kontinens, amelynek a földjére léphettem, és az a földrész, amelyen a legtöbbször jártam. A gyermekkori álmok soha meg nem szűnő szerelemmé nőttek ki magukat, elültetve lelkemben az Afrika-utazók által oly jól ismert tartós honvágyat a fekete kontinens iránt. Az én szememben Afrika a legszebb, a legvadabb, a legkülönlegesebb és a legromantikusabb kontinens. Talán nincs is még egy olyan szeglete a Földnek, ahol a természet és a kultúra kaleidoszkóp-szerű sokszínűsége olyan markáns erővel jelenne meg, mint Afrikában. Ezt a rendkívül színes, bizonyos értelemben oly közeli és sok vonatkozásban oly távoli földrészt, az álmok, valamint a prózai hétköznapok megannyi szépséggel és ellentmondással megáldott Afrikáját szeretnénk olvasóink szívébe belopni - a Tropical magazin exkluzív Afrika-külszámával. Egyrészt az általunk megélt hétköznapi Afrikát; a kontinens országaiban átélt olykor megdöbbentő, olykor lenyűgöző vagy éppen mulatságos kalandok, történetek, továbbá a szenttelenül tárgyilagossá politkai-gazdasági, valamint természetföldrajzi információk egyidejű prezentálásával. Talán szerénytelenség nélkül állíthatjuk, hogy a magyar lapkiadás történetében ez az Afrikáról szóló, úttörő jellegű és egyedi összeállítás merőben új megközelítésben mutatja be Önnek, kedves Olvasó, mindannyiunk Afrikáját. Azt a kontinent, amely a világ mostohagyerekéből egyre inkább a leggyorsabban fejlődő régióvá nővi ki magát, magában hordozva a jövő fényes ígérését. Afrika volt egykor az emberiség bölcsője, és talán ez a földrész lesz megújuló, átalakuló világunk egyik katalizátora is. Tartson velünk Afrika újfelfedezésében!

Jó olvasást és szép élményeket kíván:

Dr. Elter Tamás
Főszerkesztő



Afrika doyenje

Lounes Magramane interjú

Őexcellenciája, Lounes Magramane Algéria budapesti nagykövete egyben a Magyarországra akkreditált afrikai diplomaták doyenje, azaz korelnöke. A nagykövet úr Afrika jelenéről, az afrikai-magyar kapcsolatokról és a "fekete földrész" jövőjéről exkluzív interjút adott a Tropical magazinnak.

Készítette: Szűcs Tamás | Fotók: AHU, Orzói Olivér, Szabadi Klaudia

Sok szakértő állítja, hogy Afrika a jövő kontinense. Ön mit gondol, mi a legnagyobb kihívás Afrika számára 2014-ben?

– Valóban, Afrika a jövő kontinense. Nézzük csak azt a hatalmas erőfeszítést, amelyet partnereink tesznek annak érdekében, hogy megalapozzák a stratégiát kontinensünkkel és az Afrikai Unióval kapcsolatban. Hisszük, hogy Afrika erőforrásaival, potenciáljával és lehetőségeivel képes nyitni és valódi partnerséget tud kialakítani a nemzetközi közösség főszereplőivel. Ugyanakkor felismertük, hogy Afrika még mindig kihívásokkal küszködik a béke és stabilitás egyes területein. Mindazonáltal folyamatos erőfeszítéseket és kezdeményezéseket teszünk annak érdekében, hogy ezeket a konfliktusokat kezeljük és megoldjuk.

Példaként hozhatnám Malit; főleg az ország északi részét. Itt a párbeszédet a térség összes csoportja indítványozta annak érdekében, hogy megszülessen a konszenzus a kormánnyal való tárgyalások kezdeményezésére, valamint hogy újra megalapozzák a stabilitást és megőrizték Mali egységét, területi integritását. Algéria, mint Mali szomszédja, támogatja és irányítja ezt a párbeszéd-kezdeményezést, és – az Afrikai Unió és a szomszédos országok támogatásával – közvetítői szerepet fog játszani a Mali kormány és az északi csoportok között; ez az úgynevezett Azawad-művelet. Ennek a kezdeményezésnek az egyik fő célja, hogy megszilárdítsa a békét és stabilitást országainkban, harcoljon a terrorizmus ellen és megteremtse az alapokat a gazdasági és szociális fejlődéshez, az integrációhoz.

Amikor Afrika jövőjéről beszélünk, meg kell említenünk az újfajta vetélkedést, amely a tradicionális nagyhatalmak - az EU és az Egyesült Államok -, illetve a felnövekvő nemzetek között zajlik. Mit kellene nekünk, európaiaknak tennünk azért, hogy mi nyerjünk Afrikában?

- Manapság Afrikában is egyre több felnövekvő hatalom van. A térség tradicionális kapcsolatai a nemzetközi közösséggel megváltoztak. Afrika most a gazdasági fejlődés új modellje, amelyet a befektetések növekvő ereje irányít. Minden afrikai ország arra törekszik, hogy win-win együttműködést alakítson ki a nemzetközi közösséggel egyenrangú kapcsolatok segítségével. Erős és szoros kétoldalú nemzetközi kapcsolatokat szeretnének, és közös erőfeszítéseket tesznek arra nézve is, hogy elősegítsék egy igazságos és hatékony nemzetközi szabályozás kiépítését az Európai Unióval. Ebből a szempontból a Brüsszelben tartott 4. EU-Afrika Cúcstalálkozó újabb lehetőség volt arra, hogy erősítse és fejlessze a politikai, gazdasági és társadalmi partnerkapcsolatokat az EU és Afrika között.

„ Afrika most a gazdasági fejlődés új modellje, amelyet a befektetések növekvő ereje irányít. ”



Afrika, az arab világ és a geopolitikai helyzet is gyorsan változik. Mi az ön országának pozíciója ebben a változó világban?

- Az új geopolitikai helyzet Észak-Afrikában és a Száhel bonyolult kérdéseket vetett fel az arab és afrikai országok, valamint a nemzetközi közösség felé is. Ebben az összefüggésben, a függetlenség óta, Algéria külpolitikája hangsúlyozza az államok szuverenitásának elvét és azt, hogy egy ország belügyeibe idegen ne avatkozzon bele. Az úgynevezett „Arab tavasznak” néhány olyan negatív hatását érezhetjük, mint például terrorista csoportok egyre növekvő aktivitása vagy a fegyverek forgalmának progresszív élénkülése a régióban - ezek pedig mind a Száhel-övezethez kapcsolódnak.

Mi messzemenően tiszteletben tartjuk az emberek olyan változtatásra irányuló akarátát és elkövetését, amely demokratikus alapokon nyugszik, ugyanakkor figyelünk a veszélyekre, amelyeket ezek a folyamatok generálhatnak - különös tekintettel a terrorista tevékenységekre vagy az erőszak kialakulására.



2014 a magyar diplomáciában Afrika éve. Hogyan tudnak a magyar-algériai kapcsolatok profitálni Magyarország nyitásától, amely a gazdaság és a politika területén zajlik?

- Algéria az Afrikai Unió és az Arab Liga aktív tagja. Kapcsolataink Magyarországgal hosszú időre nyúlnak vissza. Napjainkban keményen dolgozunk azon, hogy újraélesztjük a gazdasági együttműködést. Még az év vége előtt tervezzük az első vegyes gazdasági bizottság összehívását.

Ez a találkozó a megfelelő fórum lesz arra, hogy felállítsuk, fejlesszük és elősegítsük a közös gazdasági, kereskedelmi és befektetési projekteket. Jó lehetőség lesz arra is, hogy kijelölje az irányvonalat az üzletemberek és befektetők számára mindkét oldalon; ugyanakkor meghatározza a kooperáció elsődleges céljait. Meggyőződésem, hogy ezzel a kezdeményezéssel markáns lendületet adunk a kétoldalú együttműködésnek.

Mi az ön kedvenc sikertörténete nagykövetségén?

- Mielőtt konkrét esetet mondanék, engedje meg, hogy általánosságban szóljak pár szót a munkámról. Tudja, a diplomácia valamiféle szenvedély is, amelyhez dinamizmusra van szükség és arra, hogy közel állj az emberekhez, akiket szolgálsz. Volt alkalmam dolgozni Afrikában, Addisz-Abeában, többféle pozícióban, ahol jó rálátásom volt az Afrikán belüli kapcsolatokra. Az Algériával szomszédos Nigériában is öt évet töltöttem. Most pedig lehetőségem nyílt Magyarországon dolgozni, azzal az elhatározással, hogy újraélesztsem a gazdasági együttműködést. Politikai kapcsolataink Magyarországgal kitűnőek, s kiválóak a körülmények a tekintetben, hogy ezt megszilárdítsuk különböző gazdasági és kereskedelmi együttműködéssel. Egyszóval a jelen helyzet tökéletes arra, hogy kiaknázzuk közös lehetőségeinket. A kérdését illetően: ha választanom kellene egy sikersztorit vagy eredményt, amelyet munkám során elértem, azt említeném meg, hogy egy megbízatás során sikeresen közvetítettem bizonyos afrikai konfliktusokban. Nehéz feladat volt, de embert próbáló, inspiráló küldetés, amely a lelkeskedő emlékként marad meg, és hittel tölt el! Hiszem, hogy mi, diplomaták egyénileg és a közösség tagjaként is képesek vagyunk hozzájárulni népeink és a kontinens életének jobbá tételéhez. ✨

7 év Afrika szolgálatában

Készítette: Szűcs Tamás Fotók: Magyar Afrika Társaság

Magyarország sosem volt gyarmattartó hatalom, sosem éltek magyarok tízezrei Afrikában, és a magyar sem vált Afrika egyik közvetítőnyelvévé. Mégis meglepően sok magyar érdeklődik Afrika iránt, és sokan szereztek ott tapasztalatokat. A hetvenes években - a sajátos politikai helyzet miatt - afrikaiak ezrei tanultak Magyarországon, és magyar szakemberek ezrei dolgoztak ott. Ezek a kapcsolatok azonban a rendszerváltás után megszakadtak - a Magyar Afrika Társaság (AHU) azért jött létre, hogy a még felvehető szálakat felvegye és újraszöjje.

Aki sosem járt a Szaharától délre, sokszor nem is érti, hogyan lehet beleszeretni ebbe a földrészbe. Egy olyan földrészbe, amely nem csupán messze van tőlünk, de - első látásra - igencsak idegen és veszélyes hely is. Afrikából ugyanis nem éppen a jó hírek jönnek csóstül; legtöbbször úgy látják - „köszönhetően” a média olykor sajtóságos tükrének -, hogy ott állandósult az éhínség, nyomor és háború van. Így aztán, arról, aki oda megy, azt gondolhatnánk: az életét is kockáztatja meg szállott...

A Magyar Afrika Társaság egyik legfőbb célja éppen ennek a sötét - és meglehetősen egyoldalú - képnek a megtöltése színekkel, hogy a magyar emberek is lássák, Afrika valójában gyönyörű, magával ragadó és igen változatos kontinens. Balogh Sándor, a társaság elnöke szerint Afrika ma igazi kétarcú földrész. Egyrészt itt vannak a világ leggyorsabban fejlődő országai, amelyek már gyakran olyan üzleti lehetőségekkel kecsegtetik a magyar


vállalkozókat, amelyeket Európában nem is remélhetnek, ugyanakkor a gyarmati múlt, az évszázados lemaradás örökségei még mindig látszanak. Sok millióan élnek ott, akiknek szükségük van a mi segítségünkre is. Igen, a miénkre! Az AHU hitvallása nem azt jelenti, hogy bagatellizálnánk a hazai problémákat, vagy ne lennének tisztában azokkal, hogy itthon is sokan nélkülöznek. De ott, Afrikában, gyakran oly kevésből is olyan sok jót lehet tenni, hogy szinte muszáj segíteni.

≡ A REMÉNY SZIGETEI

Az AHU - jelenleg - két országban működött humanitárius programot; Maliban és Etiópiában is a gyermekekre fókuszál a munka, hiszen ők jelentik azt a jövőt, amit mi, európaiak és az afrikaiak közösen építünk. A Maliban élő gyerekek az École Chérifoula iskola diákjai. A diákokat tanáraik javasolták, és az AHU csapata családlátogatás keretében kereste fel őket.



Dr. Lénárt Tímea
Kongó, 2010



Dr. Révész Gertrúd
2011. február, Guinea



Dr. Szűcs Teodóra
2010. február, Kongó

Mindegyikük osztályelső, és mindannyian a bamakói Sanfil nyomornegyed lakói. Itt, a zöld nyálkával borított poshadó pocsoló, a 45 fokos melegben dögléses büzt árasztó, fekete, rothadó szeméttel, emberi ürülékkel teli nyitott csatornák, a kilitástalan szegénységben roskadozó vályog- és bádogniskók, szemétdombokon legelésző tehének, birkák mellett áll - a remény szigetként - az École Chérifoula magániskola.

Ahová az AHU eljut, oda mindig visz adományokat, legyen az óvoda Ugandában, vagy éppen iskola Madagaszkáron.

Ide azok a szerencsés gyerekek járhatnak, akiknek a szülei több-kevesebb nehézséggel ki tudják vagy legalább megpróbálják kifizetni a nagyon alacsony havi tandíjat.

A környék kunyhóiban élő családok gyermekei vagy ide vagy egyáltalán nem járnak iskolába. A 3000 forintos támogatási díj fedezi a tanulás költségeit, a fennmaradó összeget pedig negyedévente a család kapja ételkészletre, gyógyszerre, ruhaneműre, a legfontosabb kiadások fedezésére - kinek mire van a legnagyobb szüksége. Ezeket a gyerekeket jelenleg semmilyen szervezet és személy nem támogatja. Egytől egyig szükségük van jelképes örökbe-fogadó szülőkre, jó szándékú támogatóra annak érdekében, hogy tanulmányaikat folytatni tudják. Szintén Maliban indult a sérült gyermekekkel foglalkozó program. Amikor az egyik brit alapítvány bezárta mali irodáját, egy jóllelkű bamakói házaspár, Koné

és Oumou úgy határozott: nem hagyja magára azt a több tucat családot, amelyeket az alapítvány addig támogatott. Ezek a családok semmilyen szakmai, szervezett

segítség, tanácsot nem kapnak sérült gyermekek nevelésére. Az egyesületben főleg nők dolgoznak, akik harminc, 5 és 18 év közötti látás-, hallássérült, fizikai, illetve értelmi fogyatékkal élő gyermeket támogatnak. Azok a speciális intézmények, amelyek be tudják fogadni őket, nagyon messze vannak a gyermekek lakóhelyétől, és családjuknak nincs módjuk az utazási költségeket kifizetni. Ezek a sérült kicsik így legtöbbször otthon maradnak, mindenféle speciális segítség, lehetőség nélkül. Havi 4000 forint számukra azt jelenti, hogy gyermekeik - képességeik szerint - tanulhatnak, fejlődhetnek, beilleszkedhetnek a társadalomba, nem nyugtként élnek - a család terheit növelve. Hasonló program folyik, évek óta, az etiópiai Mekelében, ahol az egyesület a Yohannes érsek nevét viselő árvaházzal és iskolával fogott össze. Ez azonban nem jelenti azt, hogy az AHU humanitárius munkája erre a két országra szorítkozna. Ahová eljut, oda mindig visz adományokat is, legyen az óvoda Ugandában vagy éppen iskola Madagaszkáron.



Kiss Virág és Balogh Sándor
2014. szeptember,
Marokkó



Szerbin Judit
2010. november,
Madagaszkár



≡ AHOL MÉG NEM LÁTTAK SZEMÜVEGET

Az afrikai jövő másik záloga a tanulás mellett, az egészség, és bizony ezen a téren is sok helyen komoly problémák vannak a földrészén. Milliók nem jutnak tiszta ivóvízhez, a legegyszerűbb gyógyszerekből éppúgy hiány van, mint például szemüvegből.

Vannak teljes megyényi vidékek, ahol valódi orvost alig látnak, ha mégis akad egy, kizárólag fizetés ellenében – a helyi viszonyok között néha igen sok pénzért – rendel. Az emberek így rá vannak utalva a gyakran igencsak kétes eredményeket felmutató törzsi gyógyítókra. Éppen ezért az AHU által végzett humanitárius munka másik fontos elemét az orvosi missziók alkotják. 2009 óta 9 sikeres orvosi missziót küldött Afrikába a társaság - Guinea, Kelet-Kongó, Madagaszkár és Mali -, amelynek keretében 21 magyar orvos több mint 29 000 betegnek nyújtott orvosi ellátást. Az orvosok tiszteletdíj nélkül, szabadságuk terhére vállalták a munkát, a költségeket pedig az AHU adományokból, az orvosok által beérkezett felajánlásokból és szponzorokból fedezte.

Az AHU folyamatosan küld orvosokat Afrikába, a misszió időtartama négy hét. A legutóbbi Ugandába indult, épp olyan vidékre, ahol szinte állandóak a trópusi betegségek, járványok, de rendszeres orvosi ellátás egyáltalán nincs. És, hogy miért indult egy magyar orvos a messzi távolba? Erről dr. Jakkel Anna, aki már túl van az ötödik afrikai útján, így vallott: „A gyerekeim felnőttek, elköltöztek, én pedig új célokat kerestem. Egy újságcikk hívta fel a figyelmemet az AHU humanitárius misszióira. Jelentkeztem, és nemsokára



már az Uganda és Kongó közötti határsávjában, fegyveres katonák kíséretében gyalogoltam, gyógyszert és némi orvosi felszerelést cipelve. Mindezt az esős évszakban. Afrika megtanított arra, hogy villanyáram, melegvíz és egyéb civilizációs „kellékek” nélkül is van élet. Orvosként megrendítő volt látni a csupaszságot a kórházi rendelőkben, műtőkben. Szinte semmilyen eszközük sincs a helyi kollégáknak, és mégis igyekeznek gyógyítani.”

A missziók során szerzett tapasztalatok készítették a társaság döntéshozóit arra is, hogy továbbképzést indítsanak orvosoknak a trópusi betegségek felismeréséről és gyógyításáról. És ez - Magyarország és az Európán kívüli világ kapcsolatainak örvenletes fejlődésével - már nem csak azoknak jelenthet nagy segítséget, akik saját maguk is misszióra indulnának, hanem azoknak is, akik itthon találkoznak a trópusokról hazatérő betegekkel.



Balogh Sándor és Olusegun Obasanjo 2011. Afrika Summit



≡ KÖZEL AFRIKÁHOZ

Az AHU, működése során, természetesen közel került a magyar afrikánisztika legjobbjaihoz, hiszen - bármilyen meglepő is - Magyarországon komoly kutatóműhelyek foglalkoznak a szubszaharai Afrika történelmének, kultúrájának, nyelveinek feltárásával. A társaság kiemelt céljának tekinti, hogy ez a tudás ne maradjon az egyetemek falain belül, minél többen - érdeklődők, „kezdő szakértők” és laikusok egyaránt tudomást szerezhessenek róla. Ennek a feltáró-segítő munkának mára több gyümölcse is beérett. Az egyik legfontosabb a 2013-ban indult Afrika Tudástár, amelynek segítségével ingyenesen online elérhető szinte minden, amit valaha magyarul Afrikáról leírtak. Ennek célja kettős: mindenekelőtt sokoldalú és gazdag ismeretekkel kívánja elősegíteni a magyar afrikánisztikai kutatásokat, illetve kielégíteni a mindinkább növekvő ismeretigényt, a másik célja, hogy teljes dimenziójában feltárja az afrikai témájú, hazai publikációs tevékenységet a kezdetektől máig. Az AHU támogatja továbbá az Afrika Tanulmányok című folyóirat megjelenését, könyveket ad ki, és részt vesz tudományos expedíciók szervezésében, megvalósításában is. Rendszeressé váltak azok az iskolarendszeren kívüli tanfolyamok is, amelyeken a magyar afrikánisztika nagyjai mondják el tapasztalataikat és ismereteiket az érdeklődőknek. ✨



Dr. Szabó György 2013. november, Uganda



Dr. Jakkel Anna 2010. február, Kongó



Dr. Jakkel Anna és Dr. Szűcs Teodóra 2010. február, Kongó



Dr. Késmárczy Róbert 2013. november, Uganda



Úton az egységes Afrika felé

Írta: Szűcs Tamás | Fotók: Archív


Európával ellentétben -, amelynek eszméje már a korai újkorban megjelent - Afrika sokáig csak földrajzi elnevezés volt. A hatalmas kontinens számtalan, egymástól geográfiai és kulturális értelemben is igen távoli területeinek népei nem is tudtak egymásról, nemhogy az egység gondolatát keresték volna. Furcsa módon éppen az európai gyarmatosítás és az ellene folytatott harc teremtette meg az afrikaiság gondolatát és az igényt valamiféle egész Afrikát, vagy annak legalábbis egyes régióit összefogó szervezetre. Így nem is csoda, ha a világ első, máig legjobban működő - még ha sokak által kritizált - integrációja, az Európai Unió napjainkig jelentős iránymutatást ad Afrikának.

A frissen jött függetlenség hevében szinte mindenki mindenkivel egyesülni akart, de ez elsősorban inkább az ellentétek kiéleződését hozta el. Mégis, az integráció felé ható erők hamar megünnepelheték első sikerüket: a független afrikai államok állam - és kormányfői 1963-ban megalapították az Afrikai Egység Szervezetét (AESZ). A szervezet alapokmányát 32 állam képviselője írta alá. Az ezredfordulóra már 53 tagállammal rendelkező AESZ 2002. július 9-én szűnt meg és átadta a helyét az Európai Unió modelljét követő Afrikai Uniónak. Az AESZ alapítói között éles vita folyt a szervezet rendeltetéséről. A szellemi és politikai küzdelem a „föderalisták” és az „államok Afrikáját” képviselők között zajlott, és ez utóbbi csoport javára dőlt el, ami azt jelentette, hogy az AESZ az államok közötti együttműködés és nem az integráció eszköze lett. Az alapítók a gyarmati határok által létrehozott területi status quo fenntartását, a határok sérthetlenségének elvét elsődleges célként fogadták el azért, hogy a gyarmati határokat stabilizálják vagy a függetlenné vált államok közös határait biztonságossá tegyék.

Az afrikai vezetők szorgalmazták a regionális és alregionális gazdasági integrációs szervezetek létrehozását és működését, amelyekben - saját nemzeti érdekeik megvalósulási esélyeinek megsokszorozása mellett - az unió létrehozásához vezető út felgyorsítását látták. Meggyőződésük volt, hogy a regionális gazdasági szervezetek a későbbi politikai unió egyik alappillére fogják jelenteni. A visszatérő ünnepélyes politikai deklarációk azonban nem fedhetik el azt a ténytet, hogy a létrehozott gazdasági integrációs szervezetek a tagállamok közötti - sokszor súlyos - politikai szembenállások miatt eddig alig segítették elő a gazdasági integrációt. Az AESZ 1991-ben kezdeményezte az egész Afrikára kiterjedő Afrikai Gazdasági Közösség (AEC), egy monetáris unió, valamint a közös parlament létrehozását. Az ezt előíró irányzó abujai megállapodás hatályba is lépett, de nem bizonyult életképesnek. Éppen Európa példája mutatja, hogy a politikai integráció megkezdésének fontos előfeltétele a gazdasági együttműködés sikere.

>

Az Afrikai Unió tisztségviselői a szervezet székhelyén, Addisz-Abeában 2014. április 14-én, a ruandai népirtás 20. évfordulója alkalmából tartott megemlékezésen.



≡ AZ AFRIKAI UNIÓ

Az Afrikai Uniót 2002. július 9-10-én, a dél-afrikai Durbanban tartott afrikai államok vezetőinek csúcstalálkozóján alapították meg azzal az elsődleges feladattal, hogy az Afrikai Egységsszervezet (AESZ) utódaként küzdjön a szegénység ellen és segítse elő az emberi jogok biztosítását az egész kontinensen. Az Afrikai Unió közvetlen előzménye az úgynevezett Új Partnerség Afrika Fejlődéséért (NEPAD) politikai és gazdasági program, amely Algéria, Egyiptom, Nigéria, Szenegál és a Dél-afrikai Köztársaság elnökeinek közös kezdeményezésére jött létre azzal a céllal, hogy biztosítsa a demokráciát, a stabilitást, a jó kormányzást, a gazdasági fejlődés ösztönzését és az emberi jogokat az egész afrikai kontinensen. Az Afrikai Unió legfőbb szerve az Állam- és Kormányfők Közgyűlése. Ez a szerv évente ülésezik. Ülését a Végrehajtó Tanács készíti elő, amely évente kétszer értekezik.

Tagjait a tagállamok külügyminiszterei alkotják. A végrehajtó tanács érdemi és eljárási kérdésekben is dönt. Érdemi döntéseknél kétharmados, míg eljárási kérdések esetében egyszerű többséggel hozza határozatait. A szervezet fő adminisztratív szerve, amely a Közgyűlés határozatainak a megvalósítását is felügyeli. A Pánafrikai Parlamentet 2004-ben integrálták az Unió szervezetébe, amelynek elsősorban tanácsadási és konzultációs joga van. Hosszabb távú cél azonban a teljes törvénykezési jogkör átruházása. Az Afrikai Bíróságot az Európai Bíróság mintájára hozták létre. Az úgynevezett Bizottság viszi a szervezet ügyeit és szolgálja ki az értekezleteket, konferenciákat. Élén az elnök áll, aki szignifikáns jogkörrel rendelkezik, politikai és gazdasági lépéseket kezdeményezhet. A Bizottságon belül 10 funkcionális és egy békéltető bizottság működik. A Közgyűlés 2003-ban hozta létre a Béke és Biztonsági Tanácsot, amelynek

alapszabályzatát és eljárási rendjét hasonló alapelvek határozzák meg, mint az ENSZ Biztonsági Tanácsáét. Remélhetőleg az Afrikai Uniónak nagyobb sikere lesz a konfliktusok megoldásában és kezelésében, mint elődjének, az Afrikai Egységsszervezetnek, amely az 1960-as, 70-es években nem volt képes megakadályozni Afrika területén a fegyveres összetűzéseket és háborúkat. Az AESZ-nek talán a dél-afrikai apartheid rendszer elleni küzdelemben volt a legkiemelkedőbb szerepe. Az Afrikai Unió közelmúltbeli, legnagyobb feladata a darfuri válság megfékezése volt. Az Afrikai Unió AMISOM (African Union Mission to Somalia) néven békefenntartó erőt állomásoztat Szomáliában, ahol a központi kormányzat és az iszlám ellenállók közötti konfliktust próbálják kezelni. Az AMISOM összetételét és felépítését a burundi polgárháborút lezáró tűzszüneti egyezmény ellenőrzését ellátó Afrikai Unió Burundi Missziójáról (AMIB) mintázták.



REGIONÁLIS INTEGRÁCIÓK

Afrika öt nagy régióra oszlik (észak, kelet, közép, dél, valamint nyugat) és ezen belül is számos kisebb alrégióra, amit gyakran az határoz meg, hogy az illető országok korábban melyik európai állam gyarmatai voltak. Az integráció ezeken a régiókon belül indult el, és néhol több szervezetet eredményezett, ezért egy-egy ország egyszerre több regionális szervezetnek is a tagja lehet.

ÉSZAK-AFRIKA

A Maghreb-Arab Unió (UMA) elvben létezik, és minden, a térség közös történelmi múltján, kultúráján osztozó ország tagja. Az országok közötti politikai ellentétek azonban az elmúlt évtizedekben annyira elmélyültek, hogy sem a gazdasági, sem pedig a politikai integráció szorosabbra fűzése nem merült fel komolyan. Az arab tavasz forradalmi hulláma ismét jelentősen destabilizálta a térséget, és a korábban még nyitott határok nagy részét is lezárták.

DÉL-AFRIKA

Afrika déli részén, az apartheid idején, két egymástól jól elkülönülő tömb alakult ki. Egyiket az akkor még fehér dominancia alatt álló Dél-Afrika és partnerei jelentették, a másikat az úgynevezett frontországok, ahol az apartheid ellen harcoló erők kaphattak támogatást. Az elmúlt húsz évben ez a két tömb egyesült, de Dél-Afrika gazdasági jelentősége ezzel nem hogy csökkent volna, hanem az új piacok és partnerek megjelenésével jelentősen megnőtt. A dél-afrikai közösség alapja a világ legkorábbi vámközössége, a SACU, azaz a Southern African Customs Union. Ez korábban egyértelműen Dél-Afrika javát szolgálta, az utóbbi évtizedekben azonban egyre több fejlesztési tartalommal igyekeznek megtölteni a szervezetet. A korábbi frontországokkal kibővülve ebből alakult meg a Dél-Afrika Fejlesztési Közösség - Southern African Development Community (SADC) - amely immár egy 12 országra kiterjedő szabadkereskedelmi övezetté bővült.



Európának nagy tapasztalata van abban, hogyan lehet fejleszteni a mezőgazdaságot. Nekünk van földünk, az európaiaknak szaktudásuk. Ha ezt összekapcsoljuk, mindannyian nyerünk - mondta az Afrikai Unió egyik vezetője

KÖZÉP-AFRIKA

A régió hatalmas, és igen különböző országokat fogna egybe Csádtól Angoláig. Bár két regionális integrációs szervezet is létezik, az ECCAS és a CEMAC, amelyek döntöttek az összeolvadásról is, de egyelőre még a vámuniót sem sikerült létrehozni az országok között. Az egykori francia gyarmatok viszont a függetlenség óta - akárcsak Nyugat-Afrikában - közös pénzt, az euróhoz kötött valutaközösségi (CFA) frankot használják.

KELET-AFRIKA

A függetlenség elnyerése után Kelet-Afrikát nagyívű integrációs tervek jellemezték. Uganda, Tanzánia és Kenya akár a teljes egyesülés felé is elmozdultak volna. Ez azonban a gyakorlatban megfenneklett, és 1977-re felbontották a korábbi szerződéseket. 2000-tól újraindult az integrációs folyamat, amelynek célja a szabad kereskedelmen túl a monetáris unió majd valamiféle föderáció megteremtése a térségben.

Az Európai Unió segít a legtöbbet a legszegényebb földrész lakóinak. Az utóbbi hat évben több mint 140 milliárd eurós segílyt küldött Afrikába.

Ehhez, akárcsak Nyugat-Afrikában, itt is új, jelentős infrastrukturális projektek kapcsolódnak, amelyek elsősorban az Indiai-óceán kikötőit kötnék össze a szárazföld belsejével. Bár a tervek között monetáris unió és politikai integráció is szerepel, de egyelőre a már régóta tervezett közös vízumkiadás sem valósult meg, pedig ez jelentősen segítené a térség egyik fő bevételi forrásának számító turizmust. A Nagy Tavak vidékének integrációján túl a térségben kialakulóban van egy jóval szélesebb szabadkereskedelmi zóna is, amely Líbiától egészen Madagaszkárig húzódik. A COMESA - Common Market for Eastern and Southern Africa, azaz Kelet- és Dél-Afrika Közös Piac -, húsz országot tömörít, és 400 millió embert érint, így ezzel ez Afrika legnagyobb gazdasági tömörülése. Célja az egységes piac megteremtése a régióban, valamint a vámhatárok lebontása.

NYUGAT-AFRIKA

A IMF szakvéleménye szerint az afrikai regionális integrációk közül Nyugat-Afrika érte el a legtöbbet. Az 1975-ben alakult ECOWAS (Nyugat-Afrikai Államok Gazdasági Közössége) sikerrel bontja le a kereskedelmi és vámkorlátozásokat az egyes országok között. A frankofón országok létrehozták közös valutájukat, a CFA (valutaközösségi) frankot, amely „Afrika eurója” lett. A közös pénz sikerét jelzi, hogy a korábban saját fizetőeszközt használó Bissau Guinea is átvette. Azok az országok, ahol az angol a hivatalos nyelv, saját maguk



is létrehozták a valutaközösség eldöszobájának tartott Nyugat-Afrika Monetáris Közösséget (WAMZ), amely szintén hamarosan - 2015-re - tervezi a közös pénzt, az eco bevezetését. Hosszabb távon szó van az eco és a CFA frank harmonizálásáról is. A külső határokon megoldották a közös vámkezelést, és az ECOWAS polgárai meglehetősen mozgásszabadságot élveznek a közösség területén belül. Tervezik a közös vasúti szállítási folyosó megteremtését is a tengerpart fontosabb kikötővárosai között. Bár nevében gazdasági közösség, az ECOWAS valójában ma már ennél jóval többnek, politikai, békefenntartó, béketeremtő csoportnak számít. Hajtott már végre - nigériai vezetéssel - sikeres békefenntartó akciókat, legutóbb a nigériai katonák Maliban harcoltak az iszlámisták ellen. ✨

Ezerarcú Afrika

A jövő földrésze

Afrikáról az európai emberek fejében többnyire makacs sztereotípiák élnek; ez a fűszoknyás, tam-tam dobokra táncoló feketék, képeslapokra illő szavannák és nagyvadak, vagy éppenséggel a véres törzsi háborúk, furcsa diktátorok, és a nincstelenség kontinense. A valóság ennél azonban sokkal árnyaltabb. Afrika napjainkra a legdinamikusabban fejlődő földrésszé lépett elő, amely a sok ellentét dacára, a legfiatalabb népességgel, rohamosan növekvő középosztállyal, felfoghatatlanul gazdag természeti kincsekkel rendelkező kontinensként új helyet követel magának a világban. A legfrissebb adatok szerint a kontinens lakossága 1.105.406.000 fő. Ez a szám a Föld lakosságának 8%-át teszi ki.

Ezt a régi-új hagyományos és hagyományoktól eltérő Afrikát szeretnénk bemutatni olvasóinknak egy, a maga nemében egyedülálló, érdekes, furcsa, vagy éppen humoros történetek, valamint a legfrissebb gazdaság és politika-földrajzi tények sajátos kombinációjából álló országismertetővel.

Algéria

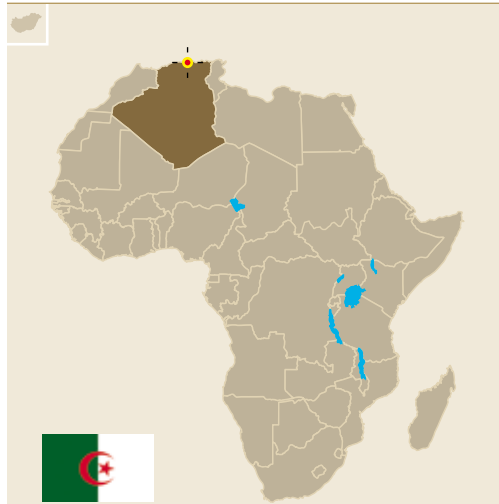
A rejtett csodák országa

Írta: Dr. Kozma György

Algéria nagy részét a Szahara teszi ki, kézen fekvő tehát a kérdés: miért jó ide utazni, amikor világszer- te annyi minden más van? Nos, a válasz nem is olyan könnyű, mint hinnénk, ugyanis Algériában annyiféle csodálatos látnivaló várja az utazót, hogy gyakorlatilag lehetetlen felsorolni – ízek, illatok, eredetiség – minden mennyiségben! Ugyanakkor a kényelmet kereső utazó hatalmas és kényelmes szállodakomplexumokban hajthatja álomra a fejét, akár a sivatag kellős közepén is. A misztikus és varázslatos Afrika általunk leglátogatottabb országai – ellentétben Algériával – évtizedek óta a tömegturizmus bölcsői. Elnyugatiasodtak, auten- tikusságuk meg is kopott talán egy kicsit, ám itt a térség a varázsát érintetlenebbül őrzi – mintha egy kicsit megállt volna az idő. A világ tizedik legna- gyobb országában akár „idegenlégiósnak” érezhet- jük magunkat: azaz felkereshetjük a Rejtő-regények francia elit alakulatának helyszíneit.



Kihagyhatatlan a szaharai tevelés is, per- sze csak annak, aki nem lesz tengeribeteg az állatok ringatózásától. Ha már itt tartunk, a természet-, illetve állatbarátok Algériában biztosan nem csalódnak, vadonélő, ám mégis szelíd majmokat etethetnek baguet- tel és répával, de látható itt dámgazella, keleti cickány, vadmacska és illó távolból leopárd is. Az ingyencek gasztroturistáskod- hatnak, ugyanis a szarvasgomba -, amely köztudottan aranyárban van - itt kilóra vehető, újságpapírból, fillérekért. Ha meg- éhezünk, akár tojást is főzhetünk a Ham- mam Meskoutine hóforrás 97°C-os vizében. Több száz kilométert utazhatunk lakatlan tájakon, miközben feltáratlan ókori váro- sokra, ősi sziklarajzokra, bölklászó vadtevék- re bukkanunk. Fáradalmainkat pedig olyan helyeken pihenhetjük ki, mint a vörös part, amely téglavörös főnyével, vízesésével, szélvédett öblével, fel-felbukkanó delfinjei- vel a paradicsomot juttatja eszünkbe. 🌴



Országkialauz:
Algériai Népi Demokratikus Köztársaság
Főváros: Algír
Államforma: Köztársaság
Államfő: Abd el-Azíz Buteflika (1999-től)
Miniszterelnök: Júszeff Júszzí (2014-től)
Függetlenség: 1962. július 5.
(Franciaországtól)
Terület: 2 381 740 km²
Népesség: 38 800 000 fő
Etnikai összetétel: arab 85%, berber 10%, fekete-afrikai 4%, francia 1%
Nyelv: hivatalos nyelv: arab, egyéb beszélt nyelvek: berber (tamazigt), francia
Vallás: szunnita muzulmán 99%, katolikus és zsidó 1%
Nemzeti jövedelem: összes: 284,7 milliárd USD, egy főre jutó: 7500 USD
Pénznem: Algériai dínár (DZD)
1 DZD = 2,8 HUF



Gazdaság - fejlesztés. Algéria földje alatt található a világ tizedik legnagyobb földgázkészlete, és az ország a világ hatodik legnagyobb gázexportőre. Hála a hatalmas szénhidrogén-vagyonnak az országé Afrika egyik legstabilabb gazdasága: valutatartalékai elérik a 200 milliárd dollárt, a külföldi adósság pedig mindössze a GDP 2%-át teszi ki. Az országban jelentős infrastrukturális fejlesztések folynak, ebben meghatározó szerepet játszik az állami irányítás. A hetvenes-nyolcvanas években kiemelkedően jó kapcsolatokat áptáltak Magyarországgal, így a magyar cégekre most is számítanak, elsősorban a mezőgazdaságban, vízgazdálkodásban, de a nagy közlekedési projekteknél vagy például a stadionépítésben is.

Természet Éghajlata mérsékelt, télen hideg és csapadékosabb, nyáron meleg, száraz. Az északi mediterrán területeket az Atlasz-hegység választja el a hatalmas sivatagi résztől.

Turizmus - praktikus tanácsok. Algéria - ellentétben a többi Maghreb országgal - alapvetően a szénhidrogénekből él, és eddig nem fordított különösebb erőfeszítéseket a turizmus fejlesztésére. A hosszú polgárháború sem segítette az idegenforgalmat. Pedig változatos történelmi emlékei és csodálatos természeti környezete sokakat vonzana. Az északi részen számos jó állapotban megmaradt pun és római romváros (Tipaza, Dzsemila, Timgad - mind világörökségi színhely), vadregényes arab óváros (Algír, Constantine) várna az utazókat. A Szahara ősi oázisai (Oued, Ghardaia) mellett elképesztő természeti szépségeket is rejt. Aki oda akar utazni, annak mindenképpen szüksége van helyi közvetítőre, aki segít a vízumhoz szükséges iratok beszerzésében. A vízumot az ország budapesti nagykövetsége adja ki. Budapestről átszállással, Bécsből közvetlen járáttal utazhatunk oda. Mivel a nyár a Szaharában igen forró, télen pedig éjszaka nagy hidegek lehetnek, leginkább a tavaszi-ősi időszakot javasolják utazásra.

Diplomáciai képviseltek

Magyarország nagykövetsége - Algír
Cím: 18. Avenue des Frères Oughlis,
El-Mouradia, Algír
Telefon: (+213 0) 21-697-454
Ügylet: (+213 0) 770-800-950
Fax: (+213 0) 21-698-186
Honlap: www.mfa.gov.hu/emb/algiers

Algéria nagykövetsége - Budapest
Cím: 1121 Budapest, Zugligeri út 27.
Telefon: (+36-1) 200-6860,
(+36-1) 392-0510, (+36-1) 392-0519
Fax: (+36-1) 200-6781
E-mail: ambalbud@t-online.hu

Angola

A szerteágazó kultúra országa

Írta: Lantai-Csont Gergely

Amikor Angolában jártam, volt alkalmam megismerni számos, évszázados szokásokat mai napig tartó népcsoportot. Igaz, előfordult olyan is, hogy expedíciós csapatunk, hivatalos helyi vezetőkkel történő több napos egyeztetés után kaptam csak meg a látogatási engedélyt bizonyos helyekre. Ilyen volt például, amikor a muilákhoz látogattunk el. Chibia város környékén, az aszfaltúttól messze eső kis településeken, páratlanul gazdag hagyományok között élnek mindennapjaikat a muilák. Az asszonyok felsőtestét takaró több kilónyi gyöngyöltözet, vörös agyaggal és vajjal bekent hajfonataik, egyszerű életvitelük és soha nem múló jókedvük különleges élmény, amely a látogatót mesebeli kultúrába repíti. A zárt, hagyományörző közösségbe azonban nem egyszerű nyugati ember számára a bejutás, ahogyan azt korábban már említettem: csak hosszas egyeztetés után sikerült csapatunknak is. Dél-Angola Kunene tartományának kvanyama lakói több száz éve töretlenül őrzik hagyományait. A hegyes, ágakból összetákoltt, labirintusokkal és útvesztőkkel teli kör alakú portát népes rokonság lakja. A többnejűségben élő kvanyamák ehumbókban, azaz független portákon, kiterjedt nagycsaládban élnek: a férj feleségeivel és gyermekeivel együtt. A szolidaritást szimbolizáló, kör alapú kunyhók és a hagyományos értékek iránti tiszteletük a fiatalokat is vissza-visszacsbátítják, hogy a bölcs öregektől az életről tanuljanak. Dél-Angola déli partvidékén, a Namíbia sivatag északi nyúlványában, az Atlanti-óceánt követő kietlen, köves, kopár és sivatagos tájak igazi túlélői a pásztor mukubalok. Életművészek ők, akik a kietlen, forró tájon sikeresen túlélnek minden elképzelhető emberi megpróbáltatást. 🌴





Országkialauz: Angolai Köztársaság
Főváros: Luanda
Államforma: Köztársaság
Államfő: José Eduardo dos Santos (1979–től)
Miniszterelnök: Fernando da Piedade Dias dos Santos (2012–től)
Függetlenség: 1975. november 11. (Portugáliától)
Terület: 1 246 700 km²
Népesség: 19 100 000 fő
Etnikai összetétel: ovimbundu 37%, kimbundu 25%, bakongo 13%, félvérek 2%, európai 1%, egyéb: 22%
Nyelv: hivatalos nyelv: portugál
 egyéb beszélt nyelvek: számos afrikai nyelv és nyelvjárárs
Vallás: Különféle törzsi vallások hívei 47%, római katolikus 38%, protestáns 15%
Nemzeti jövedelem: összes: 131,8 milliárd USD, egy főre jutó: 6300 USD
Pénznem: Angolai Kwnaza (AOA)
 1 AOA = 2,7 HUF



Gazdaság - fejlesztés. Hála a cabindai olajvagyonnak Angola hosszú éveken át a világ leggyorsabban fejlődő országai között volt. Bár a növekedés ma már nem két számjegyű, a fejlődés mértéke még ma is lenyűgöző. A szénhidrogén-szektor jelenleg az ország GDP-jének mintegy 85%-át termeli ki. Ennek a pénznek a nagy része a fővárosban csapódik le, amelyek így Afrika egyik legdinamikusabb, ugyanakkor a világ legdrágább városainak egyike lett. Az ország fejlesztésében az első számú partner már évek óta a Kínai Népköztársaság, amely olajszükségletének egyre növekvő részét szerzi be Angolából. Emellett, a hagyományos jó kapcsolatokra alapozva a magyar cégeket is várják: az együttműködés legfőbb területei az oktatás, a vízgazdálkodás és a mezőgazdaság lehetnek.

Természet. A tizenkét "magyarországnyi" országban az éghajlat a partvidéken mérsékelt, a belső térségeken forró trópusi.

Turizmus - praktikus tanácsok. Akik ott jártak, azt mondják, Angola Afrika legjobban őrzött titka - számos nemzeti parkja, tengerpartjai ugyanis gyönyörűek, és az egyenlítői dzsungeltől a szavannán át egészen a sivatagig mindenféle élőhelyet láthatunk egy országban. A hosszú polgárháború és a rossz infrastruktúra miatt azonban kevesen jutnak el máig oda. Világörökségi helyszíne nincs egyelőre, de a portugál gyarmati kor emlékei (Sao Miguel-erőd, Carmo-templom, Remédios-katedrális, Nossa Senhora da Nazaré-templom) mellett a középkori keresztény kongói királyság fővárosa (Mbanza Congo) is a várományosi listán van. Az ország vízumköteles, a vízumot a budapesti nagykövetség adhatja ki. Legkönnyebben Liszabonon keresztül érhető el. Aki oda utazik készüljön fel arra, hogy a turistáknak nyújtott szolgáltatások európai mértékkel is drágák.

Diplomáciai képviseletek

Magyarország legközelebbi nagykövetsége - Pretoria

Angola nagykövetsége - Budapest

Cím: 1123 Budapest, Alkotás u. 50.

Telefon: (+36-1) 487-7680

Fax: (+36-1) 487-7699

E-mail: embanhun@angolaembassy.hu

Honlap: www.angolaembassy.hu

Benin

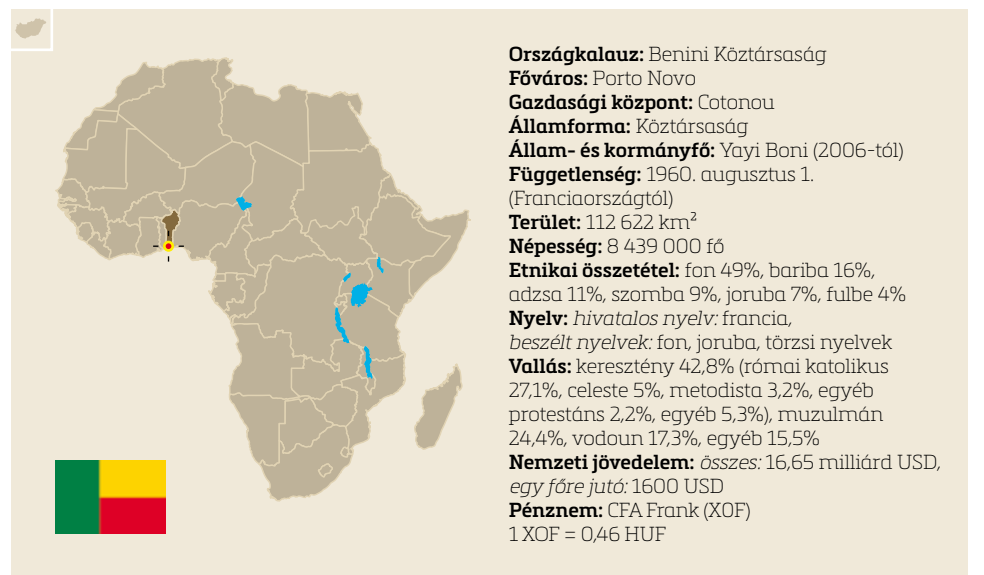
A kígyóisten országa

Írta: Szűcs Tamás

Benin – még Dahomey néven – Nyugat-Afrika egyik legszervezettebb állama volt a gyarmatosítás előtt. Abomey királyi palotája ennek a furcsa kornak a sajátos emléke. A 19. században, közvetlenül a francia gyarmatosítás előtt, amikor a királyok még szabadon uralkodtak népük felett, itt még élt az emberáldozatok gyakorlata. Az elhunyt uralkodót feleségei elkísérték a sírba is, a halotti templomokhoz pedig –, hogy jobban tartson – embervért használtak. Ma már persze világörökségi helyszín és múzeum az egykori palota. Az ország pedig a térség egy legsokatigérőbb gazdasága. Szegény, de rendezett, békés, dinamikus ország.

≡ A VUDUHÍVÓK RÓMÁJA

Amikor az ókori Görögországról, Rómáról tanultunk az iskolában, óhatatlanul előkerült a vallás, a sokistenhit, az állatáldozatok. Elképzelni persze nem nagyon tudjuk, hogyan zajlott egy-egy ilyen szertartás. Még ha olvassuk is, olyan idegen, olyan távoli... El kell utazni sok ezer kilométert, eljutni egy valódi sokistenhívó országba, ahol még áldoznak állatot, hogy megérthessük, hogyan történt mindez a mi vidékeinken is vagy kétezer éve. Dankoli démon szent fájánál már vártak bennünket a szertartást végző papok. Főnökük egy testes idősebb papnő volt, őt kellett – anyagi ösztönzőkkel persze – rávenni, hogy áldozzon fel a kedvünkért is egy csirkét. A megdöbbentő nem is az volt, ami elhangzott vagy történt: a papnő fogott egy fadarabot, előbb azt szúrta a száraz vérből és tollakból összeállt dombba, majd szájába vett némi alkoholt, amit ráköpött a fára, ugyanezt megismételte pálmaolajjal is, közben pedig az istenek segítségét és támogatását kérte. A meglepő, sőt megdöbbentő az volt, hogy mindez, az istenek segítségül hívása, felsorolása, az áldozat menete szinte szóról szóra megegyezett azzal, ahogyan ezt az ókorban nálunk csinálták. Egyesek szerint ez az ősi emberi mélytudat hatása, mások szerint lassan, sok nemzedéken át a Földközi-tenger vidékéről jutottak ide ezek a szokások. 🌿



Országkalkauz: Benini Köztársaság
Főváros: Porto Novo
Gazdasági központ: Cotonou
Államforma: Köztársaság
Állam- és kormányfő: Yayi Boni (2006-tól)
Függetlenség: 1960. augusztus 1. (Franciaországtól)
Terület: 112 622 km²
Népesség: 8 439 000 fő
Etnikai összetétel: fon 49%, bariba 16%, adza 11%, szomba 9%, joruba 7%, fulbe 4%
Nyelv: hivatalos nyelv: francia, beszélt nyelvek: fon, joruba, törzsi nyelvek
Vallás: keresztény 42,8% (római katolikus 27,1%, celeste 5%, metodista 3,2%, egyéb protestáns 2,2%, egyéb 5,3%), muzulmán 24,4%, vodoun 17,3%, egyéb 15,5%
Nemzeti jövedelem: összes: 16,65 milliárd USD, egy főre jutó: 1600 USD
Pénzmem: CFA Frank (XOF) 1 XOF = 0,46 HUF

Gazdaság - fejlesztés. Benin a térség szegényebb országai közé tartozik. A politikai stabilitás és a kormány elszántsága azonban az utóbbi években vonzotta a külföldi tőkét, és megindult a fejlődés is. Nagy súlyt fektetnek az oktatásra, képzésre, és a nagyon rossz állapotban levő infrastruktúra fejlesztésére.

Természet. Az ország déli, nedvesebb területei igen sűrűn lakottak, északra, ahogy csökken a csapadék mennyisége, csökken a népsűrűség is. Ott található az ország nemzeti parkjai. Az éghajlat trópusi, folyamatosan forró, az esős évszak rövid.

Turizmus - praktikus tanácsok. Az utóbbi években dinamikusan nő a turisztikai szektor súlya Beninben. A legfőbb vonzerőt az ország sajátos kultúrája adja: Benin lakosságának jelentős része maig vudu-hívó, és Beninben található a „vudu-hívók Mekkája”, Ouidah is. A januári nagy vudu-ünnepre már nemcsak az ország minden részéből érkeznek hívók, hanem turisták is a nagyvilágból. Szintén sokakat vonz az Abomey-i palota, és más kulturális nevezetességek is. Az országban két - nyugat-afrikai viszonylatban - jó nemzeti park (Pendjari, W) található. A vízumot a turistáknak az ország berlini követsége állítja ki. Utazásra elsősorban a száraz évszak ajánlott.

Diplomáciai képviselők

Magyarország legközelebbi nagykövetsége - Abuja

Benin nagykövetsége - Genf
 Cím: 1201 Genf, Rue de Lausanne 36.
 Telefon: (+41-22) 906-8460
 Telefax: (+41-22) 906-8461
 E-mail: info@missionbenin.hu

Benini tiszteletbeli konzulátus - Budapest

Konzul: Rácz Gábor
 Cím: 1126 Budapest Orbánhegyi út 49.
 Telefon: (+36-1) 225-8220
 Telefax: (+36-1) 225-8221
 E-mail: consulate@benin.hu

Bissau-Guinea

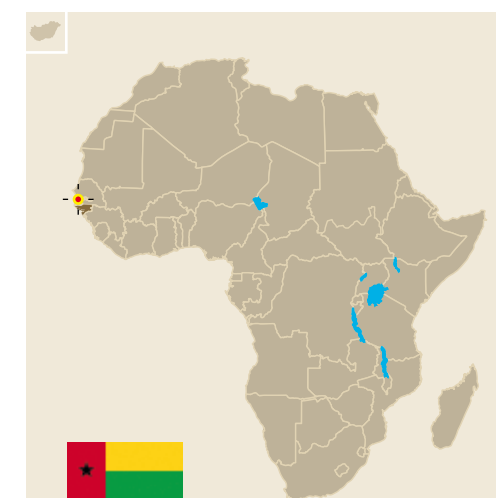
Amikor időutazó lettem

Írta: Dr. Gulyás Gáspár

Bissau-Guinea a vad ellentétek birodalma. Álomban sem gondoltam volna azonban, hogy első látogatásom a Kolumbusz előtti időkbe repít vissza...

Bissau-Guinea a 2000-es évek elején drasztikus politikai átalakuláson ment keresztül. Véres események helyszíne volt a főváros, ahol a forradalom idején ingyen osztogatták a gint az utcákon, a kábítószer pedig a harcok hétköznapi állandó szereplőjévé vált. Az elszabadult indulatok eredményeként rommá lőtt fővárosba érkeztem a hivatalos tüszünet kihirdetése után pár héttel, huszadmagammal, mint az egyik első, ha nem a legelső hivatalos delegáció tagja. A közeli Banjulból szálltunk fel egy AN-12-es repülővel, ez amolyan retróhangulatot ébresztett bennem. Egyenesen a Casablanca című filmben éreztem magamat, és minden megtett kilométert hatalmas sikerként könyveltem el. A negyvenperces út egy örökkévalóságnak tűnt, de

végül csodával határos módon, sikeresen landoltunk Bissau nem éppen zsúfolt repterén. A gépünkön kívül semmilyen más gépet, sőt teremtett lelket sem láttunk a légikikötő területén. Kisebb tanakodás után elindultunk az egyetlen épület felé, ahol úgy gondoltuk, átesünk a szokásos procedúrán. Nem így történt! A határőr életében aznap volt először szolgálatban, és amikor átnyújtottam az útvelemet, kérdően nézett rám. Azt hittem, viccel, de szembesülnöm kellett a ténnyel, hogy fogalma sincs arról, mit kell csinálnia! Végül összeszedte minden bátorságát, kihúzta a fiókját, kivette a bélyegzőjét és pecsételt. Elismerően felemeltem hüvelykujjamat, ezzel köszönve meg gyors és profi munkáját. Kihúzta magát, magabiztos, és felsőbbrendűséget sugárzó mozdulattal a kijárat felé mutatott. Mint később kiderült, ekkor került be az útvelembe a következő portugál pecsét: kilépett 1421-ben... ✨



Országkallauz: Bissau-Guineai Köztársaság
Főváros: Bissau
Államforma: Köztársaság
Államfő: Jose Mario Vaz (2014-től átmenetileg)
Miniszterelnök: Domingos Simoes Pereira (2014-től)
Függetlenség: 1973. szeptember 24. (Portugáliától)
Terület: 36 125 km²
Népesség: 1 704 000 fő
Etnikai összetétel: balanta 25%, fula 20%, mandingo 12%, manyako 10%, egyéb: biaffada, bidjogo, pepel 23%
Nyelv: hivatalos nyelv: portugál, egyéb beszélt nyelvek: volof, kreol, törzsi nyelvek
Vallás: törzsi vallású 50%, muzulmán 40%, keresztény 10%
Nemzeti jövedelem: összes: 2,005 milliárd USD, egy főre jutó: 1200 USD
Pénznem: CFA Frank (XOF)
 1 XOF = 0,46 HUF

Gazdaság - fejlesztés. Bissau-Guinea a világ legszegényebb országai közé tartozik. Gazdasága szinte kizárólag a fejletlen, időjárás viszonyosságoknak kitett mezőgazdasági ágazatra (földimogyoró-termesztés), halászatra és a fakitermelésre épül. A polgárháború során lerombolt infrastruktúra ma is romokban hever, a kormánycsapatok és a felkelők időszakos összecsapásai miatt semmilyen fejlesztés, beruházás nem kivitelezhető, a külföldi tőke messze elkerüli Bissau-Guineát. Jelen vannak viszont a latin-amerikai drokartellek - a kis nyugat-afrikai ország kulcsszerepet játszik az Amerika és Európa közötti drog-csempészetben.

Természet. Az ország jelentős része ma is lakatlan öserdő, éghajlata trópusi, száraz és forró, júniustól-novemberig tart a csapadékosabb időszak.

Turizmus - praktikus tanácsok. A bizonytalan politikai helyzet és a magas bűnözési ráta miatt Bissauban különös elővigyázatossággal kell eljárni. Északi területeire nem javasolja az utazást a Külügyminisztérium. A fejletlen infrastruktúra amúgy sem tenné egyszerűvé például az olyan érintetlen természeti szépségek meglátogatását, mint a Bijagos szigetvilág. A tömegközlekedési eszközök rossz állapotban vannak, ugyanez mondható el a többi járműről is - bár különböző arányban új autók is közlekednek. A gépkocsivezetők figyelmen kívül vezetnek. Az utak rosszak - különösen a nagyobb városokon kívül -, éjszaka a városok elhagyását nem javasolják. Védooltások felvétele is elengedhetetlen, ezek hiányában komoly fertőző betegségeket lehet elkapni. Kiemelten maláriafertőzött terület.

Diplomáciai képviseltek

Magyarország legközelebbi nagykövetsége - Abuja

Bissau-Guinea nagykövetsége - Párizs
 Cím: 94, rue Saint-Lazare, F - 75009 Párizs, Franciaország
 Telefon: (+33-1) 4874-3639, (+33-1) 4878-3669



Botswana

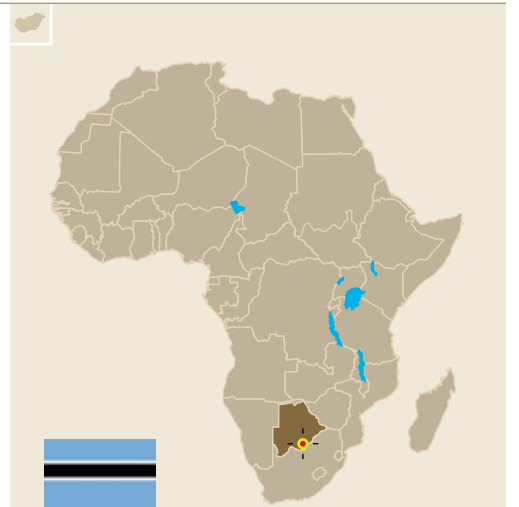
Ahol az elefánt szinte háziállat

Írta: Szilasi Ildikó Hermína

Azoknak, akiknek minden vágyuk, hogy elefántot lássanak – lehetőleg minden mennyiségben Afrikában – Botswana a tökéletes úti cél, amely ilyen szempontból egészen biztosan nem okoz csalódást. 2007-es adatok szerint ugyanis a világ legtöbb elefántja az egykori Bečuánaföldön élt. Itt szafari nélkül, a szabadban is találkozhatunk, sőt „kalandozhatunk” a behemót ormányosokkal, akik esténként szeretik a napközben forró aszfaltúton melegíteni a talpukat. Persze a tapasztalatlan utazó, amikor egyszerre egy egész elefántcsordával találja szemben magát, könnyen pánikba eshet.

Mi ilyenkor a teendő? Lassan kell megfordulni az autóval, és eliszkolni csendben, világtás nélkül? Vagy az a jobb megoldás talán, ha az ember mozdulatlanul meg-

húzza magát a sötétben és kivárja, míg a csorda odébb vonul? Arníg a turisták ilyen és ehhez hasonló dolgokon rágódnak remegve és verejtékgig izzadva, a helyiek rutinosan, nagy robajjal, túlköltséssel zavarják el az elefántokat, és határozottan törnek utat maguknak közöttük. A helyi lakosság néhol szinte szimbiózisban él velük, közelségük mindennapi része az életüknek. Az elefántok olykor a kunyhók körül poroszkálnak, sőt, a pimaszabbak hosszú ormányukkal még a házak nyitott ablakain is benyúlnak, és vakon tapogatóznak egy kis gyümölcs vagy élelem után. Sajnos nem lehet említés nélkül hagyni, hogy Botswana nem csupán az elefántok száma miatt került be Afrika legjei közé. Szváziföld után ugyanis itt él a legtöbb HIV-fertőzött, ami az ország gazdasági és társadalmi fejlődését jelentősen visszaveti. 🌿



Országkialauz:

Botswanai Köztársaság
Főváros: Gaborone
Államforma: Köztársaság
Állam- és kormányfő: Ian Khama (2008-tól)
Függetlenség: 1966. szeptember 30. (Egyesült Királyságtól)
Terület: 600 370 km²
Népesség: 2 155 000 fő
Etnikai összetétel: tswana 75,5%, shona 12,4%, szan 3,4%, koi koi 2,5%, ndebele 1,3%, egyéb 4,9%, európai kb. 2%
Nyelv: hivatalos nyelv: angol, setswana
Vallás: keresztény (többségében protestáns) 71,6%, badimo 6%, egyéb: 1,4%, nem meghatározott 0,4%, ateista 20,6%
Nemzeti jövedelem: összes: 34 milliárd USD, egy főre jutó: 16 400 USD
Pénznem: Botswana Pula (BWP)
 1 BWP = 29,5 HUF



Gazdaság - fejlesztés. Botswana Afrika egyik legjobban teljesítő gazdasága. A stabil, kiszámítható politikai környezet és a jó infrastruktúra, valamint Dél-Afrika közelsége is sokat tett azért, hogy mára az ország kiemelkedett a szegénységéből. A GDP fél évszázad alatt harmínyszorosára nőtt. A fejlődés legfőbb alapja a gyémántbányászat, máig ez termeli meg a GDP egyharmadát és ez hozza az exportbevételek 80%-át. A 2009-es gazdasági válság idején nehéz helyzetbe került az ország, mert erősen csökkent a luxuscikkek iránti kereslet, mára azonban már túl vannak a válságon, és ismét 5% feletti a növekedés.

Természet. Éghajlata trópusi, enyhe telek és forró nyarak jellemzik. A téli nappalok melegek, az éjszakák hidegek, a sivatagos területeken dér, fagy is lehet. Botswana területének mintegy 75%-át a Kalahári-sivatag uralja. Az "eső" jelentésű szó pedig, a "pula" berrne van az ország címerében, és ez a nemzeti valuta elnevezése is. Mivel népsűrűsége igen alacsony, az ország jelentős részén érintetlen még a természet, így jó terepet biztosít az állatrezervátumok, nemzeti parkok létesítésére. Afrikai mértékkel is magas a védett területek aránya.

Turizmus - praktikus tanácsok. A gyémántbányászat mellett a turizmus a másik legfontosabb gazdasági szektor az országban. A túlnyomórészt magánkézben levő vadsparkok kiváló, személyre szabott, minden igényt kielégítő szolgáltatást nyújtanak. Olyan közel kerülhet bennük a látogató az afrikai vadvilághoz, amilyen közel máshol nem is engedik, mindeközben a legmagasabb szolgáltatási színvonalat kapja. Látnivaló pedig van bőven: itt található Afrika legkülönlegesebb vizes élőhelye, az Okavango del-tája, de hatalmas élményt nyújt a Chobe Nemzeti Park is. Az országba magyar állampolgárok - 90 nap tartózkodásig - vízum nélkül utazhatnak be, a legkönnyebben Johannesburgon keresztül. Botswana kiemelkedően biztonságos, az infrastruktúra a kontinensen a legjobbak közé tartozik - ennek azonban ára van, a szolgáltatások, különösen a magán vadsparkokban bizony nem olcsók.

Diplomáciai képviseltek

A legközelebbi magyar nagykövetség - Pretoria

Magyar tiszteletbeli konzulátus - Gaborone

Konzul: Dr. Kiss Gábor
 Cím: Plot 2657 Kgori close, Gaborone, Postai cím: P O Box 160 Gaborone,
 Tel: (+26-7) 395-2364, (+26-7) 190-4490, Fax: (+26-7) 395-2061, Email: ral@botsnet.bw

Burkina Faso


Mesebeli királyi központ

Írta: Szilasi Ildikó Herrmina

Már érkezésünkkor szívünkbe zártuk a becsületes emberek országának aposztrofált Burkina Fasót. Ghána és Burkina Faso határátkelőjénél Lantai-Csont Gergely fotós kollégámmal, nagy hátizsákok súlya alatt görnyedve mentünk a taximegálló felé a szaharai forróságban, ezért nem vettem észre, amikor 2,5 dollár értékű helyi valuta kiesett a zsebemből. Néhány perc múlva egy robogót hallottunk a hátunk mögött közeledni. Egy burkinabe vármtiszt sietett utánunk: „Asz-szonyom, elnézést, ezt a pénzt ön ejtette ki a zsebéből, és én megtaláltam. Érezzék jól magukat országunkban!” Hamar megalkudtunk egy taxissal, aki elvitt bennünket a kasséna nép mesebeli királyi központjába, Tiebelébe.

Egy helyi családnál, egészen pontosan a „királyi dob őrzőjének” házában szálltunk meg. Lélegzetelállító helyre értünk, ahol nemcsak a parányinak tűnő kunyhók labirintusszerű, hús földbe ástott termeiben, de a kunyhók tetején is külön élet zajlott: az épületek oldalához régebben fatörzset döntöttek, este pedig felhúzták a tetőre, hogy a ragadozók és a rosszakarók ne támadhassanak a teraszon alvókra. Manapság nincs szükség létrára, hiszen páratlan csönd, harmónia és béke honol földünk e távoli vidékén. Így tehát mi is a kunyhótetőn vetettük meg fekhelyünket. Természetközelség, kristálytisza ég, sokmilliónyi csillag és „őszinte” zajok!

A már-már lehetetlenül romantikus hangulatot ráadásul a kasséna népi esztétikai gyönyörre fokozzák azok a vörös-fekete színű falfestmények, geometriai motívumok, amelyek a királyi központ minden házfaláról visszaköszönnek. A karnéleonokkal, stilizált kígyókkal, rombuszokkal és csigavonalakkal díszített falakat hozzáértő nők festik és kenik át az esős évszak előtt. A helyiek féltve őrzik szellemi kulturális örökségüknek ezt a részét, amelyet már az UNESCO elé terjesztettek, hogy Tiebele és a gurunsik építészeti és díszítőművészeti tradíciói kerüljenek fel a világ szellemi kulturális örökségének listájára. ✨





Gazdaság - fejlesztés. Bár az utóbbi időszakban, hála a politikai stabilitásnak és az arany magas piaci árának, gyors volt a növekedés, Burkina Faso még mindig a világ legszegényebb országai közé tartozik. A lakosság 90%-a él a mezőgazdaságból, és nekik nagy problémát jelent egy-egy szárazabb év. Az ország kivitelének legnagyobb részét az arany és a gyapot teszi ki. Az ország nagyon sok téren szorult fejlesztésre – a legfontosabb talán a szárazságtűrő növényfajták meghonosítása, speciális mezőgazdasági technikák alkalmazása lenne.

Természet. Éghajlata trópusi, meleg, száraz telek, forró, valamivel csapadékosabb nyarak jellemzik. Nagy az elszivatagosodás veszélye, különösen az északi területeken.

Turizmus – praktikus tanácsok. A turizmus egyelőre nem játszik jelentősebb szerepet Burkina gazdaságában. Ennek legfőbb oka, hogy drága oda eljutni – kevés légitársaság repül Ouagadougouba –, és az országon belül is gyenge az infrastruktúra. Pedig aki eljut oda, azt rabul ejti az ország: a Bobo-Dioulasso-i nagymecset a térség egyik legszebb szaheli stílusú mecsetje. Loropeni romjai (világörökségi helyszín) pedig a gyarmatosítás előtti korszak fontos történelmi emléke. Az ország vízumkötéses, ami belépéskor felvehető.

Diplomáciai képviseltek

Burkina Faso Nagykövetsége - Bécs

Cím: 1040 Bécs, Prinz Eugenstrasse 18/3a


Telefon: (+43-1) 503-8264

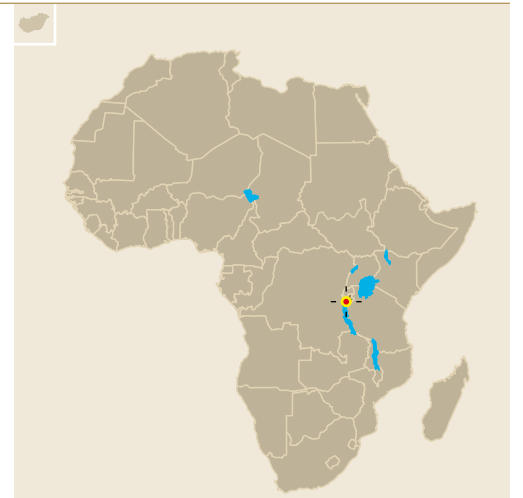
Fax: (+43-1) 503-826-420

Honlap: www.abfvienna.at



Országkialauz: Burkina Faso
Főváros: Ouagadougou
Államforma: Köztársaság
Államfő: Blaise Compaoré (1987-től)
Miniszterelnök: Beyon Luc-Adolphe Tiao (2011-től)
Függetlenség: 1960. augusztus 5. (Franciaországtól)
Terület: 274 200 km²
Népesség: 18 300 000 fő
Etnikai összetétel: mossi, bobo (bwa), fulbe, gourmantché, mande, senufo, gurunsi (kasem), lobi, bisza és tuareg
Nyelv: hivatalos nyelv: francia, egyéb beszélt nyelvek: a lakosság 90%-a különböző szudáni eredetű törzsi nyelveket beszél.
Vallás: muzulmán 50%, különféle törzsi vallások 40%, keresztény (főként római katolikus) 10%
Nemzeti jövedelem: összesen: 26,51 milliárd USD, egy főre jutó: 1500 USD
Pénznem: CFA Frank (XOF), 1 XOF = 0,46 HUF





Országkialauz: Burundi Köztársaság
Főváros: Bujumbura
Államforma: Köztársaság
Állam- és kormányfő: Pierre Nkurunziza (2005-től)
Függetlenség: 1962. július 1. (Belgium alatt álló ENSZ-igazgatástól)
Terület: : 27 830 km²
Népesség: 10 300 000 fő
Etnikai összetétel: hutu 85%, tuszi (tva) 14%, pigmeus 1%, egyéb: 4%
Nyelv: hivatalos nyelvek: kirundi, francia
 egyéb beszélt nyelv: szuahéli
Vallás: keresztény 67% (római katolikus 62%, protestáns 5%), törzsi vallások 23%, muzulmán 10%
Nemzeti jövedelem: összes: 5 642 millió USD
 egy főre jutó: 627 USD
Pénznem: Burundi Frank (BIF)
 1 BIF = 0,14 HUF

Gazdaság - fejlesztés. A Nemzetközi Valutaalap 2009-es kimutatása szerint a Föld legszegényebb országa Burundi volt, maig a GDP több mint 40%-a származik a nemzetközi donorok segélyeiből. Bár a polgárháború vége óta a gazdaság töretlenül fejlődik az infrastruktúra gyenge, és mivel az országnak nincsenek jelentős természeti erőforrásai, a külföldi tőke is kevésbé érdeklődik Burundi iránt. Legfőbb kiviteli cikke a kávé és a tea, így az ország gazdasága nagyon érzékeny a nemzetközi piaci ingadozásokra.

Természet Éghajlata területileg változékony, a hegyvidékeken inkább mérsékelt, több csapadékkal, máshol forró és száraz általában. A nagy népsűrűség, és a hányattott történelem miatt kevés, szegényes nemzeti parkja, védett területe van.

Turizmus – praktikus tanácsok. Legfőbb nevezetessége, hogy Burundiban van a Nilus legdélibb forrása. Ezen túl a turizmus egyelőre nem játszik szerepet az ország gazdaságában. A vízum a határon felvehető.

Burundi

A dobszólók hazája

Írta: Lantai-Csont Gergely

Burundi a Föld egyik legszegényebb országa. Lakossága közel 10 millió fő, területe a Dunántúléhoz hasonló. A mezőgazdaság az egyetlen, amely a túlélés eszköze: ez jelenti az emberek kilencven százalékának a mindennapi megélhetést, ennek révén keresik a napi betevőre valót, etetik a gyerekeket. Aki nem járt ott, csak a híradóban látta, elképzelni sem tudja, milyen nyomorban él Burundi népe. Az ország folyamatosan kapja a segélyeket a nagyobb nemzetközi szervezetektől - Világbank, IMF, EU -, mivel ezek nélkül fenntarthatatlan lenne ennek a kicsiny, nyomorgó államnak a mindennapi működése. De, hogy a szép és jó dolgokról is szó essen: Burundi egyik legszebb és

legérdekesebb jelképe a burundi dobosok. A zenészek az ingorna nevű, Ruandában és Burundiban használt dobokon játszanak, ez az umuvugangoma nevű helyi fa törzséből és két kifésített bőrből készül, három különböző méretben. A csodás performanszt a lenyugvó nap utolsó fényeiben sikerült Szerbin Judittal, a Magyar Afrika Társaság munkatársával és Kozári Karina útitársammal megnézni. Először a közösség vezetőjével kellett hogy megállapodjak, majd a férfi összedobolta a könyék lakosságát, akik népviseletbe öltözve láttak neki a közel egyórás, lélegzetelállító előadásnak. A Kelet-afrikai Uniónak ez a tagországa egyébként alig nagyobb a Dunántúlnál.

Fővárosa Bujumbura, Ruanda, Tanzánia és a Kongói Demokratikus Köztársaság határolják. Ám Ruandával ellentétben, Burundiban gyakorlatilag nincsen turizmus, ugyanis semmi nincs, amit meg lehetne nézni, legalábbis, ami turistalátványosságnak minősülne. A táj és a klíma trópusi jellegű: lesújtóan letarolt dombok, kopár helyek, amelyeken valaha trópusi esőerdő burjánzott. A főváros nagyobbacska alföldi városra hasonlít: maximum háromszintes épületek, pár száz ezres lakosság. Bujumbura egyik fő nevezetessége a Tanganyika-tó partja mellett elterülő szikladarab, ahol a két világhírű utazó, Livingstone és Stanley 1871. november 25-én találkozott. 🌴



Comore-szigetek



Országkialauz: Comore-szigeteki Unió
Főváros: Moroni
Államforma: Köztársaság
Állam- és kormányfő: Ikililou Dhoinine (2011-től)
Függetlenség: 1975. július 6. (Franciaországtól)
Terület: 2 170 km²
Népesség: 766 000 fő
Etnikai összetétel: comorei 97%, makua 2%, francia 1%
Nyelv: hivatalos nyelvek: comorei, arab, francia
Vallás: szunnita muzulmán 98%, római katolikus 2%
Nemzeti jövedelem: összes: 911 millió USD, egy főre jutó: 1300 USD
Pénznem: Comorei Frank (KMF) 1 KMF = 0,6 HUF

Őskori szörnyetegek földjén

Írta: Dr. Elter Tamás

Madagaszkártól északra, sötét tömegként magasodik az Indiai-óceán napfénytől csillogó víztükre fölé az afrikai kontinens keletre tolt előőrse, a Comore-szigetek. A három nagyobb és számos apró vulkáni, illetve korallszigetből álló parányi óceáni ország kívül esik az afrikai tömegturizmus útvonalain. Az egykor esőerdőkkel borított szigetvilág ma már legnagyobb részt szavannákkal és ültetvényekkel tagolt szárazulat. Az erdőségek zöme az itt élők életben maradásáért folytatott küzdelmének vált az áldozatává -, mint mezőgazdasági termőterület. A szigetvilág leglátványosabb vidéke maga az Indiai-óceán; a korallhomokos fővennyel vagy vulkáni sziklával tagolt, tengeri fuvallattól bólogató kókuszpálmákkal övezett partvidék.

Noha az Indiai-óceán számos hasonló trópusi szigetparadicsommal büszkélkedhet, mégis van valami, amiért a Comore-szigetek unikumnak számít az egész világon. Ez pedig nem más, mint a földkerekség legritkább tengeri élőlénye, a dinoszauruszok korát idéző hatalmas és ijesztő kinézetű maradványhal, a latimeria. 1938-ig ezt a rendkívül ősi vonásokat mutató bojtos-úszós halfajt csak kőületekből ismerte a tudomány. Mindaddig úgy tartották, hogy a latimeria már azt megelőzően kiveszett a világtengerből, mielőtt a dinoszauruszok is leléptek volna az élet színpadáról. Csak néhány évtizede ismert, hogy ennek az őskori halszörnynek az utolsó mohikánjai a Comore-szigetek hallgatag mélységeiben mégis fennmaradtak, a letűnt korok élő mementóiként. 🌿



Gazdaság - fejlesztés. A Comore-szigetek a világ egyik legszegényebb állama. A függetlenség hosszadalmas kivívása óta politikai puccsok sorozata tette egyre instabillábbá az országot mind gazdasági, mind társadalompolitikai értelemben. A földrajzi adottságokból következően valamennyi nyersanyag és energiaforrás tekintetében importra szoruló ország gazdasági értelemben teljesen szétforgácsolódott, állami szinten nagyon kevés beruházás jut el a megvalósulásig, a lakosság főként mezőgazdasági termelésből igyekszik fenntartani magát.

Természet Éghajlata trópusi, igen csapadékos, a magas népsűrűség miatt, a szigetek nagy része beépült.

Turizmus - praktikus tanácsok. A többi indiai-óceáni szigetországgal szemben turisztikai ipara fejletlen. Jelentősebb számú turista egyedül a relatíve közeli Dél-Afrikából érkezik. Bár partjai szépek, az infrastruktúra nincs kiépülve, az eljutás nehéz, és a szigorú muszlim hagyományok miatt nem alakulhatott ki olyan pezsgő éjszakai élet, mint a többi szigeten. A folyamatos politikai bizonytalanság miatt nem is tartják tanácsosnak a turisztikai célú utazásokat - bár a sajátos kultúra, az érintetlen hagyományos városkák, és a gyönyörű partok komoly vonzerőt jelentenek. Aki mégis nekivágná, az felveheti a vízumot a repülőtéren.

Diplomáciai képviselők

Legközelebbi magyar nagykövetség - Pretoria

Comore-szigetek nagykövetsége Párizs
 Cím: 20, rue Marbeau 75116 Paris France
 Telefon: (+33-1) 4067-9054
 Telefax: (+33-1) 4067-7296

Csád

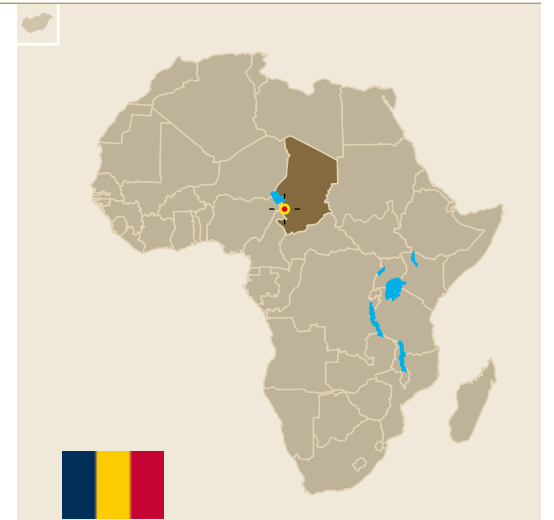
Faszén helyett olaj

Írta: Szűcs Tamás

Csád tulajdonképpen nagyon gazdag ország is lehetne. A sivatag alatt – egyelőre pontosan még fel sem térképezett – hatalmas szénhidrogénkészlet rejtőzik, és ez csak egyike annak a számos kincsnek, amit Csád földje rejt. Bár a kitermelés már elkezdődött, Csád ma is borzasztóan szegény, szerencsétlen ország. Évtizedes polgárháborúk, még afrikai mértékkel is szörnyű diktatúrák szabdalják, és a szomszédaival sem volt igazán szerencséje. Líbia hol mint erős és hatalmas megszálló jelent meg (ellenük vívták az úgynevezett „Toyota-háborút”, amiben a japán pick-up bevonult a történelemben), hol mint destabilizálódó veszélyes terület. Előbb a szudáni Darfúrból szivárogtak át a menekültek (lázadók), majd a polgárháborús Közép-Afrikából. A lakosság alig negyede tud írni-olvasni, és ma már a mindennapi élet azoknak is nehéz, akiknek még lenne mit enniük. Az elsivatagosodás miatt a kormány 2009-ben betiltotta a faszénnel való főzést – Afrika egyik legnagyobb szénhidrogén-készletének birtokosai nem tudják mivel megfőzni a napi betevőt.

≡ A CSÁD-TÓ HÜLT HELYE

A térképeken még egy hatalmas világoskék folt, Afrika második legnagyobb tava –, de ez már csak a geográfusok lustasága, vagy reménykedése, hogy egyszer még helyreáll a régi rend. A Csád-tó ma már inkább szerencsétlen kis mocsárvidék, mint valódi hatalmas tó. Az egykori százezer négyzetkilométeres vízfelület napjainkra ezeröttszázra apadt. Az egykori dús tóparti növényzetet kiirtották, az eső emiatt egyre ritkább, a vizet pedig hatalmas, de befejezetlen csatornázási projektekre pazarolták, ezért sem sikerülhetett visszatelepíteni az elpusztult növényzetet. Az eredmény pedig – N'Djaménától némi autóútra a tó egykori hült helye. A sivatagga száradt egykori víztömeg területén halászcsonakok csontvázai szikkadnak, porosodnak, az apró mocsaras pocsolják között szerencsétlenül bókászhatnak – talán ők a valamikori halászok. A tó – maradék sós vízfelület – csak távoli reményként csillog a messzi távolban. 🌴



Országkialauz: Csád Köztársaság
Főváros: N'Djamena
Államforma: Köztársaság
Államfő: Idriss Déby (1990-től)
Miniszterelnök: Kalzeubet Pahimi Deubet (2013-tól)
Függetlenség: 1960. augusztus 11. (Franciaországtól)
Terület: 1 284 000 km²
Népesség: 11 410 000 fő
Etnikai összetétel: sara 27,7%, arab 12,3%, mayo-kebbi 11,5%, kanem-bornou 9%, ouaddai 8,7%, hadjarai 6,7%, tandjile 6,5%, gorane 6,3%, fitri-batha 4,7%, egyéb: 6,4%, ismeretlen 0,3%
Nyelv: hivatalos nyelv: francia, arab
 egyéb beszélt nyelvek: sangho, 120 további törzsi nyelv
Vallás: muzulmán 53,1%, római katolikus 20,1%, protestáns 14,2%, animista 7,3%, egyéb: 0,5%, ismeretlen 1,7%, ateista 3,1%
Nemzeti jövedelem: Összes: 28 milliárd USD
 Egy főre jutó: 2500 USD
Pénznem: CFA Frank (XOF), 1 XOF = 0,46 HUF

Gazdaság - fejlesztés. Bár az elmúlt évtizedben földjében olajat találtak, és megindult az export is, az ország továbbra is nagyon szegény. A dél-szudáni és közép-afrikai bizonytalanság sem tett jót az ország gazdaságának. A fejlesztés elsősorban a kínai cégek kezében összpontosul.

Természet A déli területek éghajlata trópusi, északon rendkívül száraz és forró sivatagos a klíma. Legnagyobb természeti kincse a Csád-tó lenne, amelyről az ország a nevét is kapta. Az elsivatagosodásnak köszönhetően Afrika egyik legnagyobb tava azonban mára szinte teljesen eltűnt, ami súlyosan veszélyezteti az ott leszálló vándormadarak élőhelyét is.

Turizmus - praktikus tanácsok. Csádba eljutni nehéz és drága, láttnivaló pedig nem sok akad. A Külgyminiszterium csak a szükséges esetekben történő beutazást javasolja. Kivétel ez alól N'Djamena, a főváros, amely nem esik utazási korlátozás alá.

Diplomáciai képviselők

Legközelebbi magyar nagykövetség - Tripoli

Csád Köztársaság Nagykövetsége - Moszkva
 Cím: 121615 Moszkva, Rublyvskoye Chausse, 26/1. Apt.20-21
 Telefon: (+7-095) 415-4122
 Fax: (+7-095) 415-2941

Dél-afrikai Köztársaság

Sose fotózz rinót piros kabátban!

Írta: Dr. Elter Tamás


„Szírványország”, azaz a Dél-afrikai Köztársaság sok szempontból más, mint a fekete kontinens. A kitűnő úthálózat, Western Cape tartomány szelíd szőlővidékei, a holland stílusú, patyolattiszta városok vagy éppen Fokváros Los Angelesre emlékeztető nagyvárosi lüktetése és fényes üzletei sokkal inkább azt az illúziót keltik bennünk, hogy Kaliforniában, nem pedig Afrikában járunk. Pedig Afrika ez a javából, amit egy itt átélt felejthetetlen kaland is kiválóan illusztrál.

Fokváros európaisága után afrikai kalandra vágytunk. Ha már Afrikában vagyunk, lássuk a nagyvadakat! Noha nem volt időnk, hogy felmenjünk szafarizni északra a Krügerbe, a „Big 5” hazájába, de helyi barátunktól, Alesteirtől kitűnő tanácsot kaptunk. Négyórás autótúrral elértek az Aquila Parkot, ahol vannak nagyvadak, köztük széles szájú rinocérosz is – hangzott a roppant kecsegtető útbaigazítás. A park valóban ígéretes volt: a hepehupás földút mentén mindenütt jámboran kérődző zsiráfok, szúrós szemű kafferbivalyok és szakállas gnúk bámultak bennünket egykedvűen. Hirtelen lekanyarodtunk az útról a mellig érő száraz fűbe. „Rinó”- sügta

oda halkán nyomkeresőnk, látva megrökönyödött ábrázatunkat. Leállítottuk a motort és a széllel szembe fordulva, lenyűgözve bámultuk a felmagasodó, hatalmas, borjas nőstény rinocéroszt. Attilát - a gyakorló természetfotóst – elkapta a harctéri láz e fantasztikus témalehetőség láttán, és bevette magát a fűbe. Kísérőnk aggodalomba torzult arccal sziszegett utána, de fotosunkat már senki és semmi, talán egyedül csak a rinocérosz bírhatta volna visszafordulásra. Noha Attila végig a széllel szemben cserkészte be az egyre bizalmatlanabbá váló rinót, elfeledkezett az elefántfűből virító élénkpiros szélzsekiéről. Az orrszarvú egyre idegesebben fújtatott, jobb lábával pedig ütemesen a földet rugdosta. Kísérőnk a fejét fogta, és érthetetlen szavakat – talán imát - mormolt a bajsza alatt. Egyszerre csak Attila is rádöbrent, hogy a dzsekije bajba sodorhatja, mivel megindult felé a rinó. Nem mértünk részidőt, de biztos, hogy 50 méteren világrekordot döntött a dzsip felé rohanva. Alighogy behuppant a kocsiba, hatalmas gázfröccsel startoltunk el a felbőszülten vágató orrszarvú elől. Egy életre megtanultuk: nemcsak a bikát irritálja a vörös! 🌿







Országkialauz: Dél-afrikai Köztársaság

Fővárosai: Pretoria (közigazgatási)

Fokváros (törvényhozás)

Bloemfontein (bírói)

Államforma: Szövetségi köztársaság

Állam- és kormányfő:

Jacob Gedleyihlekisa Zuma (2009-től)

Függetlenség: 1910 (Egyesült Királyságtól);

Dél-Afrika 1961 óta köztársaság

Terület: 1 219 912 km²

Népesség: 49 000 000 fő

Etnikai összetétel: afrikai/fekete 79%,
fehér 9,6%, egyéb 8,9%, indiai/ázsiai 2,5%

Nyelv: hivatalos nyelvek: angol, afrikaans
(búr), zulu, pedi, tsonga, xhosza, swati,
ndebele, sotho, tswana, venda

Vallás: cion keresztény 11,1%, karizmatikus
8,2%, római katolikus 7,1%, metodista 6,8%,
református 6,7%, anglikán 3,8%, egyéb
keresztény 36%, muzulmán 1,5%, egyéb: 2,3%,
nem vallásos 16,5%

Nemzeti jövedelem: összes: 595,7 milliárd USD
egy főre jutó: 11 500 USD

Pénznem: Dél-afrikai Rand (ZAR)

1 ZAR = 21,4 HUF

Gazdaság - fejlesztés. A Dél-afrikai Köztársaság a kontinens egyik vezető gazdasági-politikai hatalma, a világ feltörekvő hatalmait tömörítő BRICS csoport tagja. Fejlett, szabad piacgazdasággal rendelkezik. Gazdag nyersanyag- és ásványkincs-tartaléka, nagy százalékban magasan kvalifikált humánbázisa, kitűnő kereskedelmi adottságai, valamint viszonylagos stabilitása vonzóvá teszi a külföldi beruházók számára. Számos ásványkincs kitermelésében és feldolgozásában világvezetőnek tekinthető az ország, importra szinte kizárólag a modern technikai berendezések terén szorul. A magyar cégek, vállalkozások számára ideális ugródeszkát jelenthet a térségben, hiszen a kapcsolatokat segíti a Dél-Afrikában élő jelentős számú magyar közösség is. Gazdasági együttműködés az ipar, különösen a feldolgozóipar és a mezőgazdaság számos területén képzelhető el.

Természet. Az ország déli területét (Fokföld) kellően mediterrán klímája tette vonzóvá az európai betelepülők számára. A világ legszebb virágmezőinek tartják Fokföld tőjait, de kiválóan alkalmas a terület például bortermelésre is - itt található Afrika legismertebb, immár világszínvonalú pincézetjei. A melegebb, szárazabb területek viszont az érintetlen afrikai állatvilág menedékei. Az országban számos kiváló nemzeti park (Kruger, Pilanesberg, Drakensberg, Saint Lucia, Richtersveld) található.

Turizmus - praktikus tanácsok. A Dél-afrikai Köztársaság a kontinens egyik turisztikai nagyhatalma. Különböző régiói más-más turisztikai vonzerőt jelentenek. Fokföld leginkább a kulturális és gasztronómiai utak kedvelőinek nyújt sokat. Az ország legfejlettebb régiójában van Fokváros, amely számos látványt is kínál - a Tábla-hegytől a Robben szigetig, ahol Nelson Mandela raboskodott. Innen indul ki a legszebb virágokat megmutató Garden Route és a Dél-afrikai borok útja is. Johannesburg, az „arany városa” látványos bányászat-történeti parkjaival vonzza a turistákat. A legjobb nemzeti parkok Kwazulu-Natalban és Mpumalungában találhatóak. Sun City kaszinóvárosa pedig Afrika igazi ótszillagos Las Vegasa. Budapestről - átszállással - több útvonalon is elérhető a Dél-afrikai Köztársaság, Fokváros és Johannesburg mellett Durban is jelentős nemzetközi repülőtérrel rendelkezik. Az utasoknak vízum a beutazáshoz nem szükséges. Míg a nagyvárosokban a közbiztonság gyakran elég rossz, vidéken, akár a borrhíókban, akár a nemzeti parkok környékén kiváló infrastruktúrára és biztonságos, barátságos környezetre számíthatunk. Ha gépkocsit kíván bérelni, előre foglalja azt le, mert a rendelkezésre álló járműpark korlátozott. Dél-Afrikában baloldali közlekedés van, amely önmagában is veszélyeket rejt.



Diplomáciai képviseltek

Magyar nagykövetség - Pretoria

Cím: 959 Arcadia Street Pretoria, Hatfield 0083

Postai cím:

P.O.Box 13843 Hatfield, 0028 Pretoria

Telefon: (+27-12) 430-3030; 3020

Ügyelet: (+27-12) 8285-72026

Fax: (+27-12) 430-3029

Tiszteletbeli konzulátus - Durban

Tiszteletbeli konzul: Dr. Tóth László István

Cím: 3 The Crescent East, Westway Office Park,

Westville, 3629

Postacím: P.O.Box 299 Zimbali Coastal Resort,

4422, South Africa

Telefon: (+27) 3125-14000

Mobil: (+27) 8246-02063

Fax: (+27) 31251-4253

E-mail: laszlo@rebinc.co.za

Tiszteletbeli konzulátus - Fokváros

Tiszteletbeli konzul: Andre D. Peiser

Cím: 7 Kronendal Avenue, Stellenbosch, 7600

Levelezési cím: P.O.B. 60587 Cape Town

8001 Republic of South Africa

Telefon: Iroda: (+27-21) 886-9048

Lakás: (+27-21) 886-8855

Mobil: (+27-82) 453-7760

Fax: (+27-21) 886-9048

E-mail: stellconnect@snowisp.com

Dél-afrikai Köztársaság Nagykövetsége - Budapest

Cím: 1026 Budapest, Gárdonyi G. utca 17.

Telefon: (+36-1) 392-0999

Fax: (+36-1) 200-7277

E-mail: saemb@sa-embassy.hu

Honlap: www.sa-embassy.hu

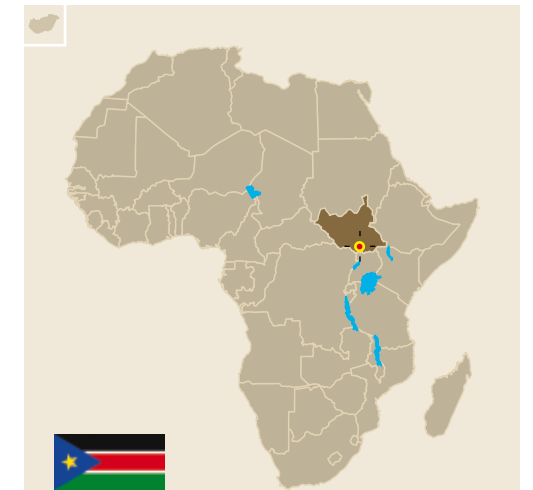
Dél-Szudán

Az ENSZ 163. tagállama

Írta: Dr. Elter Tamás

2011-ig Szudán volt az afrikai kontinens legnagyobb területű országa. Az 1956-ban elnyert függetlenség óta azonban a vallási-kulturális szempontból megosztott országban a muszlim észak, valamint a keresztény-animista dél között permanens polgárháború robbant ki, amelynek csak a 2005-től előkészített, és 2011. július 9-én megvalósult szétválás vetett véget. Annak ellenére, hogy a földkerekség legfiatalabb államát jelenleg a világ legszegényebb államai között tartják nyilván, az ország nemrég feltárt olajkincse a gyors felemelkedés zálogává válhat. Ennek egyik első kézzelfogható jele, hogy a régi-új főváros, Juba a világ leggyorsabban fejlődő városává lépett elő napjainkban. A sok évtizedes polgárháborús helyzet miatt Dél-Szudán az európai utazók által nagy ívben elkerült területté vált, pedig az ország egészen egyedülálló látványokkal rendelkezik. A szudáni régió északi, száraz sivatagos vidékeivel szemben Dél-Szudánt rendkívül változatos, és szinte érintetlen természeti

szépségek jellemzik. Az ugandai határvidéket övező buja trópusi esőerdők mellett ugyanúgy megtalálhatók itt a jellegzetes kelet-afrikai szavannák, mint a földkerekség legnagyobb kiterjedésű lágymezője, a Fehér-Nílus középső folyása mentén elterülő Magyarország területénél nagyobb Szudd, a világ legnagyobb egybefüggő mocsaras élőhelye. Dél-Szudánban barangoiva a tájak változatosága miatt gyakran az az érzésünk, mintha nem is ugyanabban az országban járnánk. Az afrikai nagyvadakon kívül a Fehér-Nílus vidéke számtalan ritka, csak itt látható állat- és növényfaj hazája. A polgárháború groteszk jótéteményeként, Dél-Szudán egyike a legérintetlenebb tájakkal rendelkező afrikai országnak. A páratlan természeti látványokon kívül lenyűgöző az etnikai sokszínűség is - az uralkodó dinka népe mellett ugyanis Dél-Szudánt közel 200 különböző etnikum lakja. Szinte bizonyos, hogy a remélt konszolidáció a közeljövőben megnyitja Dél-Szudán alapos felfedezésének a lehetőségét is. 🌴



Országkialauz: Dél-szudáni Köztársaság
Főváros: Juba
Államforma: Köztársaság
Állam- és kormányfő: Salva Kiir Mayardit (2011-től)
Függetlenség: 2011. január 1. (Szudántól)
Terület: 619 745 km²
Népesség: 11 500 000 fő
Etnikai összetétel: dinka, nuer és silluk
Nyelv: hivatalos nyelv: angol, egyéb beszélt nyelvek: dinka, nuer, bari
Vallás: kereszténység 60%, afrikai törzsi vallások 32%, iszlám 6%
Nemzeti jövedelem: összes: 14 milliárd USD, egy főre jutó: 1400 USD
Pénznem: Dél-szudáni Font (SSG), 1 SSG = 39 HUF

Gazdaság - fejlesztés. Dél-Szudán gazdasága a hosszú polgárháború után gyakorlatilag romokban van. Az elemi infrastruktúra is hiányzik. Fejlesztésre minden téren szükség lenne, a folyamatos bizonytalanság azonban a komolyabb projektek megindulását is akadályozza. Az ország egyetlen jelentősebb bevételi forrása az olajkitermelés, amelyet kínai segítséggel működtetnek az északi, Szudánnal határos területeken.

Természet. Az északi szárazabb területektől délre a Fehér-Nílus mocsarai terülnek el. A hosszú évtizedekre visszatekintő polgárháború miatt igazán fel sem mértek még pontosan az ország természeti értékeit. Sokan állítják viszont például, hogy a szinte érintetlen pusztákon a kuduk vonulása egyedszámban és látványban is vetekszik a híres tanzániai nagy vonulással.

Turizmus - praktikus tanácsok. Az országban jelenleg is polgárháborús helyzet van. A turisztikai célú utazást nem javasolja a Külügyminisztérium. Infrastruktúra az országban gyakorlatilag nincsen.

Diplomáciai képviselők

Legközelebbi magyar nagykövetség - Nairobi

Dél-Szudán nagykövetsége - Berlin
 Cím: Leipziger Platz 8 10117 Berlin
 Telefon: (+49-30) 206-445-90
 Fax: (+49-30) 206-445-919
 E-mail: info@embassy-southsudan.de



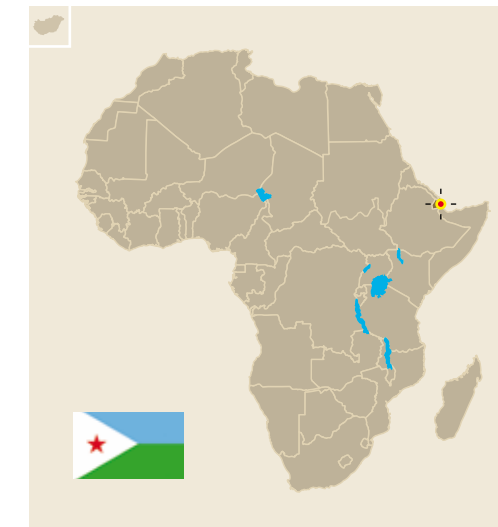
Dzsibuti

A könnyek kapujában

Írta: Dr. Elter Tamás

Afrika egyik legkisebb és az európaiak által talán legkevésbé látogatott mini állama igen nagy és büszke múltra tekinthet vissza; a Kr.u. 7. században, nem sokkal Mohamed próféta színrelépése után, az afrikai kontinensen itt szerezte meg az iszlám az első hídfőállását. A napjainkban alig több mint 800 ezres lélekszámú Dzsibutit mindig büszke és szabadságszerető nép lakta; a szultánság a kora középkortól egészen az 1860-as évekig, a francia gyarmatosításig képes volt megvédeni függetlenségét. Ami talán az erre tévedő európai férfinak legelőször feltűnik, az a számos, sudártermetű, lenyűgöző szépségű nő. A népesség nagyobb részét alkotó szomáli és afar népcsoporthoz tartozó emberek többsége kifejezetten szép vonásokkal rendelkezik. Az Ádeni-öböl keleti végén, ott ahol a Vörös-tenger az Indiai-óceánba olvad, két kontinens határának órállomása a Báb el Mándeb-szoros, azaz a „Könnyek Kapuja”. Ennek nyugati, az afrikai földrészre eső vártája alkotja Dzsibuti

lenyűgöző szépségű tengerpartját. Talán sehol sem tapasztalhatjuk meg tenger és szárazföld olyan éles kontrasztját, mint az elhagyatottságában is fenséges dzsibuti tengerparton. Nyár derekán járunk; a forróasztól reszket a levegő, az opálosan kék ég szinte elviselhetetlen hőséget lehel. A partot kísérő sivatag kiszáradt szikes medencékkel, bizarr, szélmarta sziklával övezte holdbéli vidékének az óceáni univerzum vet véget. A szemet bántóan éles fénytől csak hunyorogva tudunk nézelődni. A sivatag monoton okkere után, a lapály buckái mögött egyszerre csak felragyog az Indiai-óceán színkavalkádjá. A partot övező korallzátányok felett, a smaragd és a türkiz megannyi valószínűtlen árnyalatában tündöklő víz szirénként hívogatja a sivatagi hőségtől elalélt testünket. Miközben megbabonázza bámulom ezt a fenséges természeti csodát, észreveszem, hogy a sok hunyorgástól hirtelen könnyezni kezd a szemem. Hiába, a Könnyek Kapujában állunk... 🌴

Országkalauz: Dzsibuti Köztársaság
Főváros: Dzsibuti
Államforma: Köztársaság
Államfő: Ismail Omar Guelleh (1999-től)
Miniszterelnök: Abdoukader Karnil Mohamed (2013-tól)
Függetlenség: 1977. június 27. (Franciaországtól)
Terület: 23 000 km²
Népesség: 820 000 fő
Etnikai összetétel: szomáli 60%, afar 35%, egyéb: 5%
Nyelv: hivatalos nyelv: arab, francia
 beszélt nyelvek: szomáli, afar
Vallás: muzulmán 94%, keresztény 6%
Nemzeti jövedelem: összes: 2,5 milliárd USD, egy főre jutó: 2700 USD
Pénznem: Dzsibuti Frank (DJF)
 1 DJF = 1,2 HUF

Gazdaság - fejlesztés. A kereskedelmi szempontból kedvező földrajzi adottságok (a tágabb térség egyetlen mélyvízi kikötője) következményeként Dzsibuti gazdasága szinte 100%-ig a szolgáltatási szférára (vendéglátóipar, kikötői bérletek, raktározás, stb.) épül. Sem a mezőgazdaság, sem az ipar számára nincsenek természeti erőforrások, az ország szinte mindenből importra szorul.

Természet. Száraz, kietlen sivatag - legjellemzőbb pontja az Abbé-tó úgynevezett „gőzkéménye”.

Turizmus - praktikus tanácsok. Az országnak turisztikai jelentősége nincs - az ide érkező külföldiek általában üzleti ügyben, kereskedőként vagy átutazóban járnak Dzsibutiban. A Külügyminisztérium csak a szervezett formában történő beutazást javasolja.

Diplomáciai képviselők

Legközelebbi magyar nagykövetség - Nairobi

Magyar tiszteletbeli konzulátus - Dzsibuti

Tiszteletbeli konzul: Said Omar Moussa
 Cím: B. P. 2537 Djibouti, Rep. of Djibouti (Rue de Marseille, Immeuble de Chambre de Commerce)
 Telefon: (253- 21) 356-361, (253-21) 810-624
 Fax: (253) 350-049
 E-mail: som356361@gmail.com, saidom1@hotmail.com

Dzsibuti Nagykövetsége - Bécs

Cím: 1140 Bécs, Reinlgasse 5-9
 Telefon: (+43-1) 982-2357,
 (+43-1) 982-2628
 Fax: (+43-1) 982-6166

Egyenlítői-Guinea

Ahol a spanyol a hivatalos nyelv

Írta: Dr. Elter Tamás

A Guineai-öböl menti, alig harmad Magyarországnál kisebb területű apró állam Afrika egyetlen olyan országa, ahol a spanyol számít a hivatalos nyelvnek. Egyenlítői-Guinea további „legekkel” is büszkélkedhet; fővárosa Malabo, nem a szárazföldön, hanem az országhoz tartozó atlanti-óceáni szigeten, Bioko-n fekszik, amely alig 31 000 fős lakosságával egyben a világ egyik legkisebb fővárosa is. Kis területe ellenére Egyenlítői-Guinea rendkívül változatos domborzati viszonyokkal rendelkezik, a keskeny mangrove-mocsaras parti síkságtól kezdve az Alsó-guineai küszöbhez tartozó, és az ország nagyobb részét alkotó 1000 méter átlagmagasságú fennsíkon keresztül egészen a magashegységig, ahol az ország legmagasabb pontja, a Pico de Santa Isabel 3008 méterre emelkedik a tengerszint fölé.

Egyenlítői-Guinea sokáig nem örvendett különösebben jó hírnek a nagyvilágban az 1978-ig fennálló véres zsarnokság miatt. Az 1990-es évektől egyre konszolidáltabbá váló ország ma már békés helynek számít. A feltárt olajkincs komoly bevételi forrásokat biztosít a korábbi szegény agrárország számára. Egyenlítői-Guinea számos természeti szépséggel, valamint különleges élőhellyel rendelkezik. Az ország egyetlen jelentős természetvédelmi területe, a fakitermeléstől megkímélt Monte Alen Nemzeti Park gazdag állatvilágot rejtő érintetlen trópusi ősvadon. A park területén jelentősebb csimpánz- valamint gorilla-populáció található, és az esőerdőben olyan különlegesen értékes fajokot is megfigyelhetünk, mint amilyen az ében vagy a paliszander. Egyenlítői-Guinea potenciális turisztikai értékét tovább növelik az országhoz tartozó atlanti-óceáni szigetek is. 🌴



Gazdaság – fejlesztés. Az ország méretéhez képest hatalmas kőolaj- és földgázlelőhelyek felfedezése után Egyenlítői-Guinea gazdasága virágzásnak indult. Az addig meghatározó mezőgazdaság ugyan némileg háttérbe szorult, azonban a lakosság döntő többsége ma is halászatból, fakitermelésből és kókusztermesztésből él. A Világbanktól és az IMF-től érkező nemzetközi segélyek 1993-ban végleg elapadtak, elsősorban az országban tapasztalható korrupció következtében. Az ország egy főre eső GDP-je világszinten is kiemelkedő, a valós társadalmi helyzetet azonban a legkevésbé sem tükrözi mindez. A nagy infrastrukturális projektek itt hiányoznak. A kis közép-afrikai ország az Egyesült Államok legfontosabb térségbeli gazdasági partnere.

Természet. Éghajlata trópusi, forró és száraz egész évben. A szigetekre eső részek igen sűrűn lakottak, míg az afrikai szárazföldre eső része az országnak szinte lakatlan őserdő.

Turizmus – praktikus tanácsok. Az ország nagykövetségei jelenleg csak igen indokolt esetben adnak ki turisztikai vízumokat. De, ha meg is kapjuk, az ország egyes részeire külön engedéllyel lehet csak eljutni. A helyi légitársaságok gépei biztonsági okok miatt nem repülhetnek az EU légterében. Járataikra az interneten nem lehet jegyet vásárolni, kizárólag a légitársaság irodájában, és csak készpénzzel lehet fizetni. Az árak az ország területén magasak. Így a szigetek - amúgy nem túl nagyszámú - nevezetessége rejtve marad.



Országkialauz: Egyenlítői-Guinea-i Köztársaság
Főváros: Malabo
Államforma: Köztársaság
Államfő: Teodoro Obiang Nguema Mbasogo (1979-től)
Miniszterelnök: Vicente Ehaté Tomi (2012-től)
Függetlenség: 1968. október 12. (Spanyolországtól)
Terület: 28 051 km²
Népesség: 1 622 000 fő
Etnikai összetétel: fang 85%, bubi 6,5%, mdowe 3,6%, annobon 1,6%, bujeba 1,1%, egyéb 1,4%
Nyelv: hivatalos nyelv: spanyol, francia, portugál, beszélt nyelvek: kreol, fang, bubu, ibo
Vallás: római katolikus
Nemzeti jövedelem: összes: 19,7 milliárd USD USD, egy főre jutó: 25 700 USD
Pénznm: CFA Frank (XOF), 1 XOF = 0,46 HUF

Diplomáciai képviseltek

Legközelebbi magyar nagykövetség - Abuja

Egyenlítői Guinea tiszteletbeli konzulátusa - Bukarest

Konzul: Eugenio Caligiuri
 Cím: Strada Aniversării nr.41, etaj 4/610, sector 3 București
 Telefon: (+40-21) 323-3234
 Mobil: (+40-741) 637-850
 E-mail: consul@ecaligiuri.com
 Web: www.ecaligiuri.com

Egyenlítői Guinea nagykövetsége - Brüsszel

Cím: Place Guy d'Arezzo 6 1180 Brussel
 Telefon: (+32-2) 346-2509
 Fax: (+32-2) 346-3309

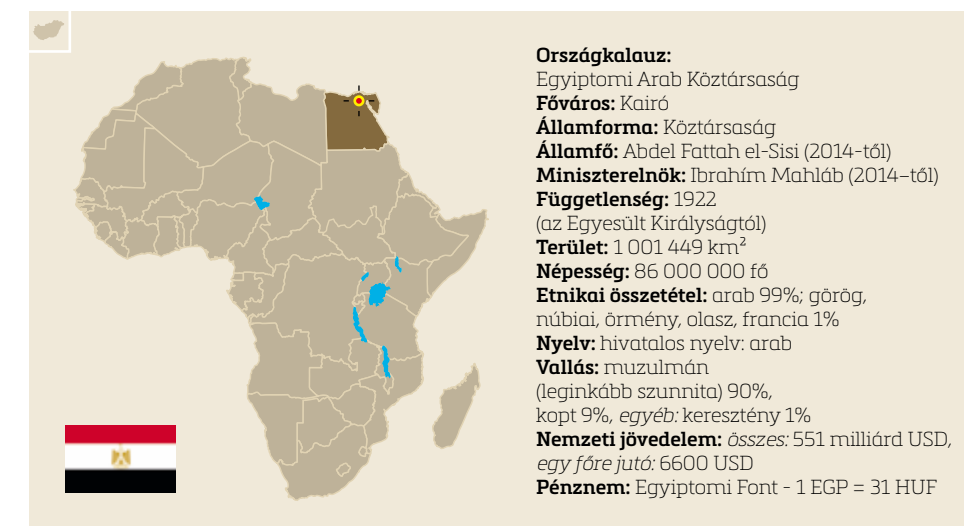

Egyiptom

Ahol szembejön a 007-es

Írta: Dr. Gulyás Gáspár

A hatalmas Nílus-menti országot, Egyiptomot szinte második hazámnak szeretem, hiszen életemből öt évet töltöttem itt, az afrikai Ezeregyéjszaka e csodálatosan kiismerhetetlen világában. Egyiptommal nem lehet betelni, azt a kulturális és történelmi sokszínűséget, amely a Vörös-tengertől a Líbiai-sivatagig és a Nílus-deltájától, Núbia forró pusztaságáig terjed, egy egész élet alatt sem lehet igazán felfedezni. Egyiptomi mindennapjaim számtalan élménye közül, egy különösen mulatságos történetet szeretnék megosztani a kedves olvasóval. Az egyiptomi titkosszolgálat mindig híres volt jól felkészült és magasan kvalifikált ügynökeiről, de úgy tűnik, hogy olykor-olykor a profik közé is bekerülnek olyanok, akik túlságosan is szeretnének megfelelni az elvárásoknak, és mutatni akarják rátermettségüket.

Éjjel fél három, kairói reptér, a magyar delegációt a helyi mezőgazdasági minisztérium képviselője fogadja. Hosszasan beszél, elmeséli az egész heti programot, saját szakmai önéletrajzát - a legapróbb részletekkel. Végül nagy nehezen, és mindannyiunk megkönnyebbülésére bejelenti, hogy indulunk a szállodába. Aránylag egyszerű vámkézelés után kiérünk az előcsarnokba, miközben a derék tisztviselő folyamatosan emlegeti mezőgazdász múltját, és hogy már az ükapja is a Nílus deltájában dolgozott. Ekkor értünk az előcsarnokban szundikáló cipópucoló fiúhoz, aki álmából felriadva, felugrott, vigyázzba vágva magát tisztelgett, és harsány „Jó reggelt, tábornok úr” kiáltással üdvözölte a megrökönyödött helyi „agrár-szakemberünket”. Hiába, James Bond is lebukhat időnként! 🌵



Gazdaság - fejlesztés. Az egyiptomi gazdaságot a hatalmas ellentétek jellemzik. Egyrészt az egész országnak óriási gondot jelent a hatalmas munkanélküliség, és az, hogy az ország gazdasági növekedése nem feltétlenül képes lépést tartani a lakosság számának növekedésével. A forradalom után a turisztikai bevételek csökkenése, illetve a nemzetközi pénzügyi szervezetekkel való kapcsolat ingadozása miatt Egyiptom többször az arab világ segítségére szorult. Másrészt viszont Egyiptom Afrika egyik legfejlettebb gazdasága. Kiváló feldolgozóipara, hadiipara van, és jelentős hazai tőkével rendelkezik. A magyar cégek számára vonzó terület lehet, hiszen hosszú évtizedes jó kapcsolatokra tekinthet vissza a két ország. Számos magyar vállalat ért el sikereket az egyiptomi piacon: máig emlegetik például a Ganz motorvonatokat. A mezőgazdasági együttműködés mellett az egyiptomiak érdekeltek a technológiai transzferben, új gyártási folyamatok meghonosításában és egészségügyi turisztikai fejlesztésekben is.

Természet. Az ország területének alig 6%-a lakható. A Nílus völgye így a világ egyik legsűrűbben lakott vidéke, itt koncentrálódik az ország lakosságának 96%-a. Nagyobb mezőgazdasági művelésre alkalmas részek a folyó pár kilométeres, csatornákkal szabdaltsávján kívül egyedül a Delta vidékén vannak. A sivatagban a nagyobb oázisok - Fajjúm, Sziva - területén van emberi település.

Turizmus - praktikus tanácsok. A külföldön dolgozó egyiptomiak hazautalásai és a Szezi csatorna bevételei mellett Egyiptom legfontosabb bevételi forrása a turizmus. A legsikeresebbnek számító 2010-es évben 14 millió turista látogatta meg a fáraók földjét. A forradalom utáni politikai bizonytalanság miatt ez a szám mára csökkent, de számos új fejlesztés történik, és a szakemberek újabb növekedésben reménykednek.

A legfőbb turisztikai régiók:

- A Vörös-tenger vidéke (Sarm el-Seikh, Dahab, Hurghada, El-Gúna (nyaraló és búvárturizmus))
- A Nílus völgye és Kairó (világörökségi helyszínek: Kairó óvárosa, a Piramisok, Théba és a hozzá tartozó nekropolisz (Királyok Völgye), Núbia ókori emlékei (Asszuán, Abu Szimbel), illetve más ókori emlékek: Edfu, Kom Ombo templomai).

A vízum a határon felvehető. A tengerparti nyaralóhelyekre akár charterjáratokkal, akár Kairón keresztül könnyű eljutni.

Diplomáciai képviseletek

**Egyiptomi Arab Köztársaság
Nagykövetsége - Budapest**
 Cím: 1125 Budapest, Istenhegyi út 7/b
 Telefon: (+36-1) 225-2150
 Fax: (+36-1) 225-8596

Magyarország nagykövetsége - Kairó
 Cím: 29, Mohamed Mazhar Str., Zamalek, Cairo
 Telefon: 00-20-2-2735-6478, 2735-8659, 2735-8634, 2737-0019
 Ügyelet: 00-20-122) 6575-198
 Munkaidőn kívül, vészhelyzetben: 0122-6575-198 (Egyiptomból)
 Fax: 00-20-2-2735-8648
 Honlap: www.mfa.gov.hu/emb/cairo

Magyar tiszteletbeli konzulátus - Alexandria
 Tiszteletbeli konzul:
 Dr. Ahmed Saad Ragab, Ph.D
 Cím: 47, Al Soltan Hussein Street, Al Khartoum Sq., Al Azarita, Alexandria, P.O.Box: 2234 Alexandria
 Telefon: 00-20-3- 484-14-50
 Fax: 00-20-3-484-14-50
 E-mail: asragab@worrmsalx.com

Magyar tiszteletbeli konzulátus - Suez
 Tiszteletbeli konzul: Emile Sedrak Wahba
 Cím: 34, El-Gueish Street, Zaharia Tower, 5th Floor, Suez, Port Tawfik
 Telefon: 00-20-62-333-50-25; 00-20-12-214-78-15
 Ügyelet: 00-20-10-177-77-33
 E-mail: suez@petrograin.com

Elefántcsontpart

Az elveszett és talán megtalált Paradicsom

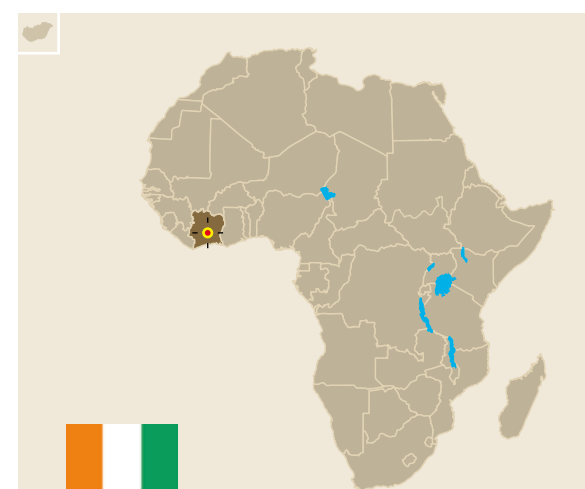
Írta: Szűcs Tamás



Megérkezni Abidjanba akárhonnán más-honnán Afrikából évtizedekig maga volt a csoda, a megpróbáltatások vagy akár kalandok vége. Abidjan az más volt. A Plateau mintha egy darab Európa lett volna a trópusokon. Jó utak, elegáns boltok, jól öltözött emberek, akik a francia konyha remekeit fogyasztják a kiülős éttermekben, magas házak, buszok (számmal, megállótáblával), mindaz, ami egy európai városban szinte alapértelmezett kényelem, itt megvolt. És persze volt ennél sokkal több is –, ami mindennek a kényelemnek és bájának az alapját képezte – politikai stabilitás, folytonosság, a különböző etnikai, vallási csoportok együttműködésére alapozó társadalmi modell. Ami aztán váratlanul, minden előzetes jelzés nélkül fordult véres, kilátástalan polgárháborúba. Ennek mára vége. Az újjáépítés folyik, Abidjan lassan ismét az lesz, ami volt, üzleti központ, fejlődő dinamikus afrikai metropolisz. És egyszer talán a lelkekben is véget ér majd a háború.

≡ AHOL ISTEN IS FEKETE

Hol található a világ legnagyobb katolikus temploma, ami nemcsak alapterületében, de magasságában is felülmúlja a vatikáni Szent Péter székesegyházat? Itt és most kitalálhatják: Elefántcsontparton. A Notre Dame de La Paix egyszerre lélegzetelállító és szürreális, földöntúli, és földhözragadtan jellemző. Félix Houphouët-Boigny elnök egykori szülőfaluját ajándékozta meg 120 000 négyzetméter márvánnyal, 2000 négyzetméter olomüveggel 7000 egyenként légkondicionált székkel. Az egész épület úgy ragyogott az afrikai valóságban, amikor 1989-ben megnyitották, mint egykor a nagy középkori katedrálisok Európában. Mire mi, hosszú, fárasztó út után odaértünk, az egész szürreális, furcsán üres volt. Az elnök uralmának már vége volt, pár szebb reményű hívón, és a kicsit elveszett lengyel atyán kívül senki nem volt a hatalmas épületben. A tehenek pedig békésen legelésztek a kerítés tövében... 🌿



Országkialauz: Elefántcsontparti Köztársaság
Főváros: Yamoussoukro
Gazdasági központ: Abidjan
Államforma: Köztársaság
Államfő: Alassane Ouattara (2010-től)
Miniszterelnök: Daniel Kablan Duncan (2012-től)
Függetlenség: 1960. augusztus 7. (Franciaországtól)
Terület: 322 460 km²
Népesség: 22 800 000 fő
Etnikai összetétel: etnikai megoszlás: baule 23%, bete 15%, senufo 15%, agni-asanti 14%, malinke 11%, kru 10%, déli mande 8%, egyéb 4%
Nyelv: hivatalos nyelv: francia, egyéb beszélt nyelvek: dioula, további mintegy 90 nyelv és nyelvjárás
Vallás: muzulmán 38,6%, törzsi vallású 11,9%, keresztény 32,8%, egyéb és nern vallásos 16,7%
Nemzeti jövedelem: összes: 43,67 milliárd USD, egy főre jutó: 1800 USD
Pénznem: CFA Frank (XOF) 1 XOF = 0,46 HUF

Gazdaság - fejlesztés. Az elefántcsontparti gazdaságot sokáig a térség élvonalának tartották. Abidjan ma is Nyugat-Afrika egyik üzleti központja, a polgárháború azonban sokban visszavetette az ország fejlődését. Elsődleges bevételi forrása az export-orientált mezőgazdaság. Elefántcsontpart a világ egyik legnagyobb kakaó, kávé és palmaolaj-termelője. Elsősorban a könnyűipar területén zajlanak – külföldi tőkebevonással – komoly állami beruházások, azonban a bányászat és az ércfeldolgozás is előtérbe került a tragikus polgárháború utáni stabilizálódást követően. A belső feszültségek következményei (szakemberek, külföldi vállalatok távozása, csempészcsoportok rablógazdálkodása) súlyosan hátráltatták Elefántcsontpart gazdasági fejlődését az elmúlt évtizedben. Az olajipar fejlesztése Elefántcsontparton is főként a kínai tőkének köszönhető, az évtized végéig a napi termelést 65%-kal kívánják emelni.

Természet. Az ország déli, nedvesebb területei igen sűrűn lakottak, északra, ahogy csökken a csapadék mennyisége, csökken a népsűrűség is. Ott található az ország nemzeti parkjai is - Cornoé, Nimba. Az éghajlat trópusi, folyamatosan forró, az esős évszak rövid.

Turizmus - praktikus tanácsok. Korábban Abidjan jó éttermekkel, szállodákkal, és pezsgő éjszakai élettel hívogatta a turistákat. Ma lassan éledezik a turizmus, amelynek főbb célpontjai a nemzeti parkok, illetve a gyarmati múltat idéző (immár világörökségi címmel rendelkező) Grand Bassam és Yamoussoukro, ahol a Békés Miasszonyunk bazilika található. Az ország vízumköteles, de a vízumot a helyi külügyminisztérium online felületén keresztül is meg lehet szerezni. Korábban kiváló saját légitársaságuk volt, és így Abidjanba könnyen el lehetett jutni, ma kevés európai légitársaság repül egyelőre Elefántcsontpartra.

Diplomáciai képviseltek

Legközelebbi magyar nagykövetség - Abuja

Elefántcsontpart nagykövetsége - Bécs
 Cím: Neulinggasse 29/6/20 030 Wien Austria
 Telefon: (+43-1) 581-0076
 Fax: (+43-1) 5810-07631
 E-mail: office@ambaciaut.org

Eritrea

Az emberiség szeparált bölcsője

Írta: Dr. Elter Tamás

A több mint három évtizedig tartó polgárháború után 1993. május 24-én Etiópiától függetlenné vált kelet-afrikai állam napjainkban Észak-Korea mellett a világ talán legjobban bezárkózó országá. A Vörös-tenger mentén hosszan elnyúló kietlen sivatagos partvidék ellenére az ország nyugati régiója –, amely földrajzilag az Etióp-magasföld része – viszonylag jól termő vidék, amely képes a bő hatmillió lakosság eltartására. Ezzel együtt is Eritrea a világ legszegényebb országai között dobogós helyezetnek számít, és elzártsága miatt valódi fehér folt az európai utazók számára. Pedig Eritrea számos olyan természeti és kulturális érték birtokosa, amely – megfelelő körülmények esetén –, turisták tízezreit vonzaná ide. Az ország ósidókbe vesző múltjának leghíresebb emléke az 1955-ben olasz tudósok által megtalált több mint egymillió éves hominida maradványa, amely a Homo erectus és a Homo sapiens közötti összekötő kapocsnak bizonyult.

De ugyancsak Eritrea büszkélkedhet a földkerekség legrégebbi halászeszközeivel, amelyeket 1999-ben a Zula-öbölnél tártak fel. A kietlen tengerpart méltán világhíres ékköve a Dahlak-szigetcsoport. Az a kis-szárnú kalandvágyó bűválturista, aki már eljutott ide, egybehangzóan állítja, hogy a Dahlak archipelágus a világ legszebb és legkiválóbb merülőhelyeinek egyike. A természetvédelem alatt álló szigetcsoport – többek között – a tengeri teknősök egyik legfontosabb fészekrakó helye a Vörös-tenger déli térségében. A vadságában is gyönyörű partvidék, valamint az ország nagy múltú városai, mint például Massawa, talán nemcsak a mindenre elszánt kalandorok számára marad unikális látványosság. Az Etiópiával, Jemennel és a szomszédos Dzsibutival normalizálódó kapcsolatok úgy tűnik megalapozzák azt a reményt, hogy Eritrea is az Afrikát felfedező kedvelt célpontjává válhasson a közeljövőben. 🌴



Gazdaság - fejlesztés. Bár Eritrea az olasz gyarmatbirodalom ékessége volt, mára a világ egyik legszegényebb országa. A függetlenség kivívása óta az ország súlyos gazdasági problémákkal küszködik, a lakosság döntő hányada él a létminimum alatt. Az Etiópiával való háborúskodás jelentős mértékben rombolta le az infrastruktúrát, a lakosság fő bevételi forrásának minősülő mezőgazdaság is súlyos károkat szenvedett. A fejlődés a legutóbbi években indult meg – részint kínai segítséggel. A mezőgazdaság, olajipar, kereskedelem, szállítás fejlesztésében nagy lehetőségek vannak.

Természet. Éghajlata a partvidéken forró és száraz egész évben, a belső területeken valamivel csapadékosabb. A hegységben fekvő Aszmará – a magasságnak köszönhetően – kellemes hűvös éghajlattal rendelkezik.

Turizmus – praktikus tanácsok. A térségben állandósult feszültségek miatt kevés légitársaság repül Aszmarába. Az ország pedig vízumköteles – a belépési engedélyt Eritrea berlini nagykövetségén szerezhetik meg a magyar állampolgárok. Az ország turizmusa egyelőre jelentéktelen – pedig a főváros, Aszmará, az olasz modernista gyarmati építészet emlékeivel egészen különleges élményt ad. Aki azonban Aszmarán túl is szeretne valamit látni az országból, helyben engedélyt kell kérnie – ez azonban nem jelenti azt, hogy rossz lenne a közbiztonság, sőt. Eritrea közbiztonsági helyzete – a mindenütt érvényesülő erős állami ellenőrzésnek köszönhetően – európai viszonylatban is kiemelkedő, Afrikában pedig valószínűleg egyedülálló. Az országban nincsenek törzsi vagy vallási villongások.

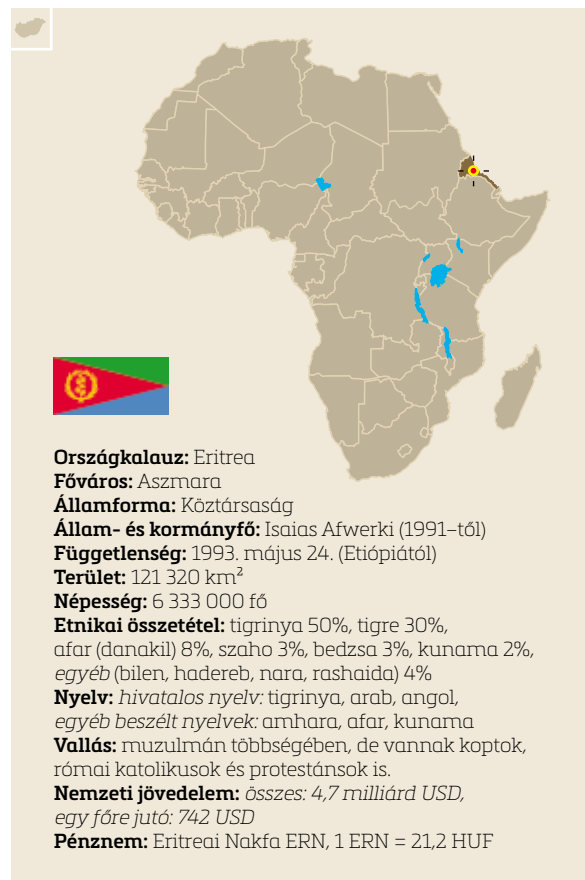
Diplomáciai képviselők

Eritrea tiszteletbeli konzulátusa - Budaörs

Tiszteletbeli főkonzul: Haile Tesfay
Cím: 2040 Budaörs, Szirom u. 7.
Telefon/fax: (+36-23) 423-041,
(+36-20) 926-7870, (+36-20) 934-1666
E-mail: eritrea@fibermail.hu

Legközelebbi magyar nagykövetség - Kairó

Eritrea nagykövetsége - Berlin
Cím: Stavangerstrasse 18 10439 Berlin, Germany
Telefon: (+49-30) 4467-460,
Telefax: (+49-30) 4467-4621
E-mail: embassyeritrea@t-online.de
Web: www.botschaft-eritrea.de

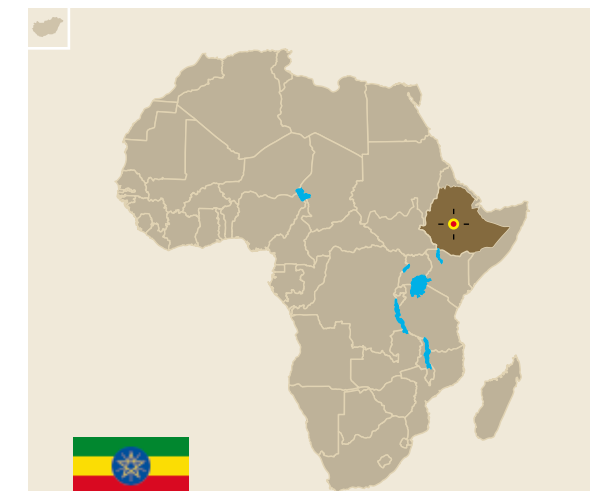



Etiópia

Időutazás évezredek mélyére

Írta: Szűcs Tamás

Etiópia más. Etiópiában már akkor tudós viták folytak a Szentháromságról, amikor a magyarok még bőven lovat áldoztak a szellemeknek. Az etiópoknak saját írásuk van, amit rajtuk kívül senki sem használ, és már akkor ezt tanították a kolostorokban, amikor Európában még szinte mindenki írástudatlan volt. Etiópiában a nap reggel hatkor kezdődik, és délben pontosan hat óra van. Etiópiában egy év tizenhárom hónapból áll, és szeptemberben van Újév. Etiópiában mindenkinek az a meggyőződése, hogy a Biblia Salamon királyának utódai Afrikában élnek, és Jézus ereiben is folyt fekete vér. Etiópiában Krisztus születése óta csak 2007 év telt el.



Országkalauz:

Etióp Szövetségi Demokratikus Köztársaság

Főváros: Addisz-Abeba

Államforma: Szövetségi köztársaság

Államfő: Mulatu Teshome Wirtu (2013-tól)

Miniszterelnök: Haile Mariam Desalegne (2012-től)

Függetlenség: Afrika legrégebbi független állama 1935-45 között állt olasz megszállás alatt

Terület: 1 127 127 km²

Népesség: 96 800 000 fő

Etnikai összetétel: oromo 34,5 %, amhara 26,9%, szomáli 6,2%, tigray 6,1%, szidamo 4,0%, guragide 2,5%, welaita 2,3%, hadiya 1,7%, afar 1,7%, gamo 1,5%

Nyelv: hivatalos nyelv: amhara, beszélt nyelvek: angol, tigrinya, oromija, szomáli, arab

Vallás: keresztény 60,8% (ortodox 50,6%, protestáns 10,2%), muzulmán 32,8%, törzsi 4,6%, egyéb: 1,8%

Nemzeti jövedelem:

összes: 118 milliárd USD, egy főre jutó: 1300 USD

Pénznem: Etióp Birr ETB, 1 ETB = 11,4 HUF



FEHÉR KARÁCSONY AFRIKÁBAN

Itthon már éppen véget ér a karácsonyi csúcs, amikor Etiópiában elkezdődik. Az etiópok ugyanis nem a mi naptárunkat használják – az ő rendszerük még az ókori Egyiptomból származik. A Karácsony pedig éppen január hatodikára esik. Akinek olyan szerencséje van, hogy ezt a napot Addisz-Abeba székesegyházában töltheti, lélegzetelállító élményben lesz része. Már a templom sem olyan, mint amilyenek nálunk megszokottak. Bár nem valami régi - Lalibelában sokkal régebbiek is vannak -, csak 20. század elején épült a Szent György katedrális, a hagyományos etióp templomépítészeti formáit követi. Nyolcszögletű alapja közepén áll a Szentek Szentje, ahová egyszerű halandó - különösen turista - nem léphet be. Az esti istentiszteletra mindenki a legjobb ruhájában érkezik. És ha lehet, fehérrel veszi fel. Ez a szokás is az ókori Egyiptomból ered - a papok ott jártak fehér gyolcsruhában. A templom előjárói, papjai, mind tetőtől talpig vakító hófehérbe vannak öltözve. Kezükben karnpos pásztorbot, fejükön a hagyományoknak megfelelő turbánféle. Hasonló felvonulást utoljára Luxor és Karnak ókori templomának falain láttunk. Aztán, ahogy elfoglalták helyüket, felhangzik a zene. Ősi dallamok töltik be a termet, dobok és fúvósok mellett szisztrumok szolgáltatják a zenét. A hatalmas csörgőre emlékeztető hangszert nálunk utoljára a római korban használták - ott ma is. A mélyen zengő kórus kétezer évvel repít vissza az időben, abba a korba, amikor a Megváltó megszületett. Talán neki is éppen ilyen dalt énekeltek a születés éjszakáján... 🌸



Gazdaság - fejlesztés. Az utóbbi években Etiópiya egyike a világ leggyorsabban fejlődő országainak. A gyors, gyakran két számjegyű GDP növekedés alapja a külföldi befektetéseken alapuló feldolgozóipar - Etiópiya egyre nagyobb mértékben jelenik meg a textiliparban, és egyéb munkaigényes iparágakban. Szintén gyorsan fejlődik az exportra termelő mezőgazdaság - a korábban szinte kizárólag a kávéra épülő kivitelben már-már például jelentős szerepe van a virágexportnak. Az infrastruktúra fejlődésében is nagy szerepe van a külföldi - elsősorban kínai - tőkének. Mindennek ellenére Etiópiya az egy főre eső GDP tekintetében a világ egyik legszegényebb országa maradt, és a lakosság jelentős részét továbbra is az önellátó mezőgazdaság foglalkoztatja - igaz, az éhezést jelentősen vissza tudták szorítani. Az országban már most is számos magyar részvétellel működő humanitárius és fejlesztési projekt fut a gyermektámogatástól a vízgazdálkodásig, és a jövőben, a jó tapasztalatokból kiindulva újabb hasonló projektek indulhatnak.

Természet. Az Etióp-magasföld éghajlata kellemes, csapadékos, hűvös, ott termelik meg az ország élelmiszer-szükségletének nagy részét. Innen ered a Kék-Nílus is. Ugyanakkor Etiópiában van a világ legmelegebb pontja, és területének jelentős része száraz, forró sivatagos.

Turizmus - praktikus tanácsok. Etiópiya több évezredes történelme, ősi keresztény kultúrája, különleges gasztronómiája és vadregényes természeti nevezetességei évről évre egyre több turistát vonzanak - mára a kulturális és kalandturizmus az ország egyik meghatározó iparágává nőtte ki magát.

A legfőbb nevezetességek:

- Az „északi útvonal”: Axum: az ókori etióp királyság fővárosa, Gondar: Etiópiya újkorai birodalmi központja, a 17. századi császári palota romjaival, a Szimien Hegység Nemzeti Park, Lalibela: sziklába vájt temploma, a Tana-tó körül épült kolostorok és a Kék-Nílus vízésés
- A „keleti útvonal”: Dire Dawa: „a sivatag királynője”, Harar épen maradt középkori városa, az Erta Ale vulkán, a világ legmelegebb pontja.
- A „déli útvonal”: Konszo és az Omo völgyének látványos afrikai kultúrája, egzotikus törzse. Magyar állampolgárok csak vízzel léphetnek be Etiópiába, a vizumot az ország budapesti tiszteletbeli konzulátusa is kiállíthatja. Az Ethiopian Airlines Afrika egyik legjobb légitársasága és mivel az utak, vasutak állapota nem túl jó, aki utazni akar, nagy valószínűséggel igénybe is fogja venni. Vélhetően ez lesz útjának legnagyobb kiadása - Etiópiya ugyanis Afrika egyik legolcsóbb turistacélpontja.

Diplomáciai képviselők

Legközelebbi magyar nagykövetség - Nairobi

Etiópiya Nagykövetsége - Bécs
Cím: A-1223 Bécs, Wagramer Strasse 14.
Telefon: (+43-1) 710-2168
Fax: (+43-1) 710-2171
E-mail: office@ethiopianembassy.at

Etiópiya tiszteletbeli konzulátusa - Budapest

Tiszteletbeli konzul: Dr. Ashaber Wanna
Cím: 1032 Budapest, Bécsi út 223., 1. emelet. 2.
Telefon: (36-1)-607-4664
Mobil: 36-30-3731977
Fax: (36-1)240-4972, (36-1)720-5353
E-mail: ashaber.wanna@t-online.hu
Web: www.ethiopia.hu/kapcsolat.html

Etiópiya Magyarország tiszteletbeli konzulátusa - Addisz-Abeba

Tiszteletbeli konzul: Dawit Teklahaimanot
Cím: P.O.Box 11127, Addis Ababa / Etiópiya (22. Mazoria, next to Nazareth Building)
Telefon (iroda): (+251-11) 621-133
Ügyelet, mobil: (+251-11) 9114-03405
Fax: (+251-11) 615-494
E-mail: haimanot54@yahoo.com

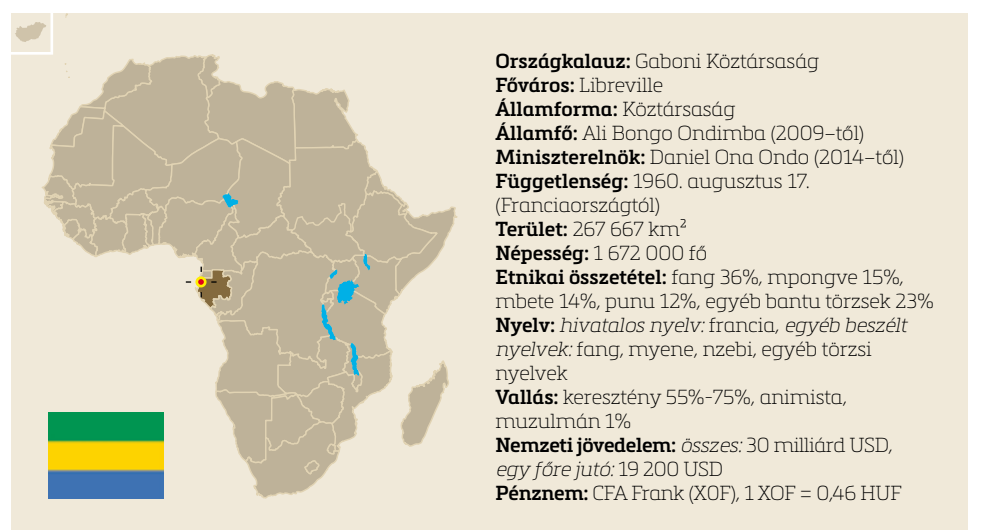
Gabon

Barlangrajzok a park közepén

Írta: Szilasi Ildikó Hermina

Pár éve Molnár László mérnököt, utazót kísértem Afrika-szakértőként Kameruntól Namíbiáig - hat afrikai országon át. A közös kalandozás során értünk el Gabon szívébe, a Lopé Nemzeti Parkba, ahol legnagyobb meglepetésünkre, az 5000 km² kiterjedésű területen európai kényelemmel felszerelt lodge-ot találtunk. Nem volt nehéz a finom étkeket, internetet és nyugodt kikapcsolódást biztosító, medencés szálláson új erőre kapnunk, mielőtt felfedeztük volna a vidéket. Az egyetlen dolog, amire figyelniünk kellett, hogy éjjel ne mászkáljunk egyedül a komplexum területén, ugyanis az állatok, főképp a kafferbivalyok a környéken portyázhatnak. Másnap sűrű program várt ránk. Motorcsónakáztunk az 1200 km hosszú Ogouén, Gabon legnagyobb, az afrikai kontinens negyedik legjelentősebb folyóján, amelynek két oldalát a felsőbb szakaszokon

sűrű növényzet, a torkolathoz közel pedig mangrove erdők borítottak. Így jutottunk el a Lopé Nemzeti Park területén jegyzett és 2007-ben az UNESCO Világörökség részévé nyilvánított különleges helyre, amely a kultúrtáj ökoszisztémája és relikta nevet viseli. A tájegység gazdag élővilággal, valamint a trópusi esőerdő és a szavanna között átmenetet képező érdekes ökoszisztémával rendelkezik. Igazi különlegessége és értéke mégis az, hogy több mint 1800, az újkőkorszakból és a vaskorszakból fennmaradt barlangrajzot rejt. A művészeti emlékek mellett a helyszín történelmüleg is jelentős: az egykori Nyugat-Afrikából indult nagy vándorlás útvonala szintén ezen a területen haladt végig a Kongó-medence irányába. A Lopé Nemzeti Park különleges táj különleges helyen, és szerencsésnek mondhatják azok magukat, akik ide eljutnak. 🌴



Gazdaság - fejlesztés. Gabon a szubszaharai Afrika egyik leggazdagabb országa az egy főre jutó GDP-t tekintve. Ennek ellenére a legtöbb afrikai országhoz hasonlóan rá van utalva a nemzetközi segélyekre. Az olajbevételek a nemzeti jövedelem közel 50%-át teszik ki, de jelentős a hozzájárulása az egyéb bányászati ágaknak és a fakitermelésnek is. A bányászatban ma már a kínai tőke a meghatározó az országban. A volt gyarmatosító Franciaország szintén jelentős segélyeket investál, nem kimondottan gazdasági beruházásokba, mint inkább a társadalmi feszültségek mérséklésébe.

Természet. Az ország területének nagy része sűrű, áthatolhatatlan trópusi esőerdő, a népsűrűség igen alacsony. Ezekben az erdőkben ma is olyan veszélyeztetett fajok élnek, mint például a síkvidéki gorilla.

Turizmus - praktikus tanácsok. A turizmus fejlesztésébe csak az évezred elején fogott bele Gabon. Elsősorban az öko- és kalandturizmust helyezik előtérbe. Számos nemzeti parkot alakítottak ki az őserdős vidékeken. A turizmus ennek ellenére és dacára annak, hogy igazi érintetlen esőerdőt kevés más helyen lehet olyan jól látni, mint itt, nem számottevő. Az elegáns, nyüzsgő éjszakai élettel és jó szállodákkal ellátott Libreville-en kívül az infrastruktúra továbbra is elég fejletlen. A turizmust az is visszafogja, hogy Gabonba kevés légitársaság jár, és ezért meglehetősen drágák a jegyek. Magyar állampolgárok számára a belépéshez kötelező a vízum, amelyet az ország párizsi nagykövetségén szerezhetnek be. A trópusi klíma miatt a sárgaláz elleni oltás kötelező.

Diplomáciai képviseltek

Legközelebbi magyar nagykövetség - Abuja

Gabon nagykövetsége - Berlin
 Cím: Hohensteiner Strasse 16 14197 Berlin, Germany
 Telefon: (+49-30) 8973-3440, (+49-30) 8209-8872
 Telefax: (+49-30) 8973-3444, E-mail: botschaft@botschaft-gabun.de
 Web: www.botschaft-gabun.de



Gambia

Jelzőlámpaünnep Afrikában

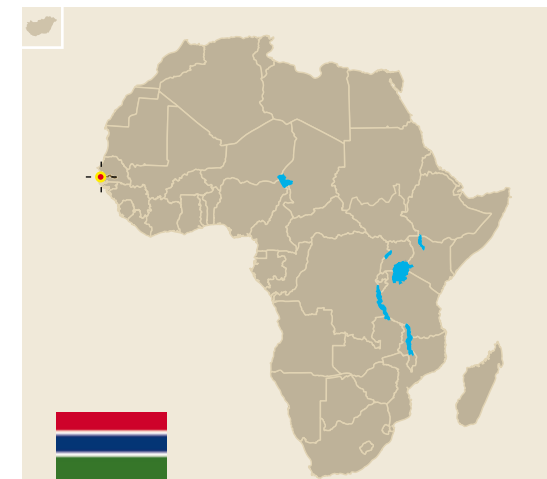
Írta: Dr. Gulyás Gáspár

A kétezres évek elején Gambia, az egykori angol gyarmat, még nem volt túlságosan ismert turistacélpont. Az afrikai kontinens legkisebb országának napjainkban azonban már legjelentősebb bevételi forrásának, a mezőgazdasági termékek exportja mellett, a turizmust tekint. A turisták jelenléte, illetve az ellátásuk megszervezése pedig befolyásolta a helyiek életét is. Szigorodtak a közlekedési szabályok, és ráadásul olyan forgalomirányító eszközöket helyeztek el Gambiában, amilyeneket a lakosok még sosem láttak. Talán ezért is ért bennünket váratlanul, hogy az egyik hivatalos látogatásunk alkalmával meglepő dolog történt az egyik unalmasnak induló hétköznapi délutánján. Az amúgy békés lakosok elkezdtek kapkodni, és mint ha valami titokzatos dolog történné, egymás közt sugdolózni... Afrikában az ember ilyenkor mindig a legrosszabbra gondol - természeti katasztrófa, lázadás, járvány -, próbáltuk tehát megfejtetni a feszültség okát. Este nyolckor végre megoldódni látszódtott a rejtély: helyi emberünk bepattant az autójába, és csak ennyit mondott: Mutatok valami gyönyörűt!

Kihajtottunk a főútra, araszolva haladtunk a főváros felé - korábban ilyenre sosem volt példa! És akkor megláttuk végre mi is a csodát: ott állt a keresztelkedésben a Shell kútnál, teljes pompájában.



Több százan gyönyörködtek benne, többen tánca perdültek, igazi ünnepi hangulat alakult ki. A csoda nem más volt, mint Gambia első forgalomirányító lámpája, amely elkápráztatta a jelenlővőket, olyannyira, hogy nem is volt hajlandó senki elhagyni a jól kiharcolt helyét, hiába volt zöld, senki sem mozdult, csak gyönyörködtek a fényjátékban. Persze Gambia azóta hatalmas fejlődésen ment keresztül: de a mai napig, ha bárkivel találkozót beszélünk meg, egy biztos hely van, ahol nem kerüljük el egymást: a „Shell Traffic Light”. Mert az elsőt mindenki ismeri... 🌴



Országkialauz: Gambiai Köztársaság
Főváros: Banjul
Államforma: Köztársaság
Állam- és kormányfő: Yahya Jammeh (1994–tól)
Függetlenség: 1965. február 18. (Egyesült Királyságtól)
Terület: 10 380 km²
Néesség: 1 849 000 fő
Etnikai összetétel: mandinka 39,5%, fulbe 18,8%, wolof 14,6%, diola 10,6%, serahuli 8,9%, serer 2,8%, aku 1,8%, manjago 0,8%, bambara 0,7%, egyéb 1,5%
Nyelv: hivatalos nyelv: angol, egyéb beszélt nyelvek: mandinka, volof, fula
Vallás: muzulmán 90%, keresztény 8%, különféle törzsi vallású 2%
Nemzeti jövedelem: összes: 917,3 millió USD, egy főre jutó: 512,10 USD
Pénznem: Gambiai Dalasi GMD, 1 GMD = 5,6 HUF

Gazdaság - fejlesztés. Az ország szűkös természeti erőforrásai és földrajzi adottságai miatt sem a feldolgozóipar, sem a mezőgazdasági szektor nem támaszkodhat hazai alapanyagokra. A kisvállalkozói kézművesipar mellett a halászat és a földimogyoró-termesztés számít vezető ágazatnak, de a turizmus fejlesztésére szánt összegek is lassan meghozzák a várt eredményt. A magyar cégeket, befektetőket, partnereket is elsősorban a mezőgazdaságban, illetve a turisztikai fejlesztésekben, és az oktatásban, képzésben látnák szívesen.

Természet. A sűrűn lakott, kellemes éghajlatú tengerparti sávon túl az ország száraz forró trópusi belső vidékei már jóval ritkábban lakottak.

Turizmus - praktikus tanácsok. „Afrika mosolygós partja” néven vált ismertté a gambiai tengerpart. Az ország Nyugat-Afrika egyik turisztikai központja, azon kevés helyek egyike, ahova nyaralni, vakációzni mennek az utazók. A politikai stabilitás mellett ez leginkább a különösen kellemes éghajlatnak - egész évben 25 fok körüli hőmérséklet és kevés az eső -, az angol nyelv általános ismeretének és a viszonylagosan jó infrastruktúrának köszönhető. A tengerparti pihenésen túl a turisták élvezhetik a nyüzsgő éjszakai életet, ellátogathatnak történelmi emlékekhez (Kunta Kinteh sziget), és a tengerparti mangrove-mocsarakba (Abuko Nemzeti Park). Nyugat-Európából számos olcsó charterjárat repül Banjulba, és az utazáshoz már vízumra sincs szükség.

Diplomáciai képviselők

Legközelebbi magyar nagykövetség - Abuja

Gambiai Köztársaság Nagykövetsége - Párizs
 Cím: 75008 Párizs, 117 Rue Saint-Lazare
 Telefon: (+33 1) 4294-0930
 Fax: (+33 1) 4294-1191
 E-mail: ambgambia_france@hotmail.com

Gambia - Magyarország tiszteletbeli konzulátusa - Banjul

Tiszteletbeli konzul:
 Ozsvári Zsuzsanna
 Cím: 20. Kairaba Avenue, Westfield, Kanifing, The Gambia
 Levelezési cím: Consulate of the Republic of Hungary, P.O.Box: 4135 Bakau, The Gambia
 Telefon: (+220) 7920-333, (+220) 3920-333, Fax: (+220) 449-4920
 E-mail: hungambconsul@hotmail.com, ozsvarizsuzsanna@gmail.com

Ghána


Nyugat-Afrika kapuja


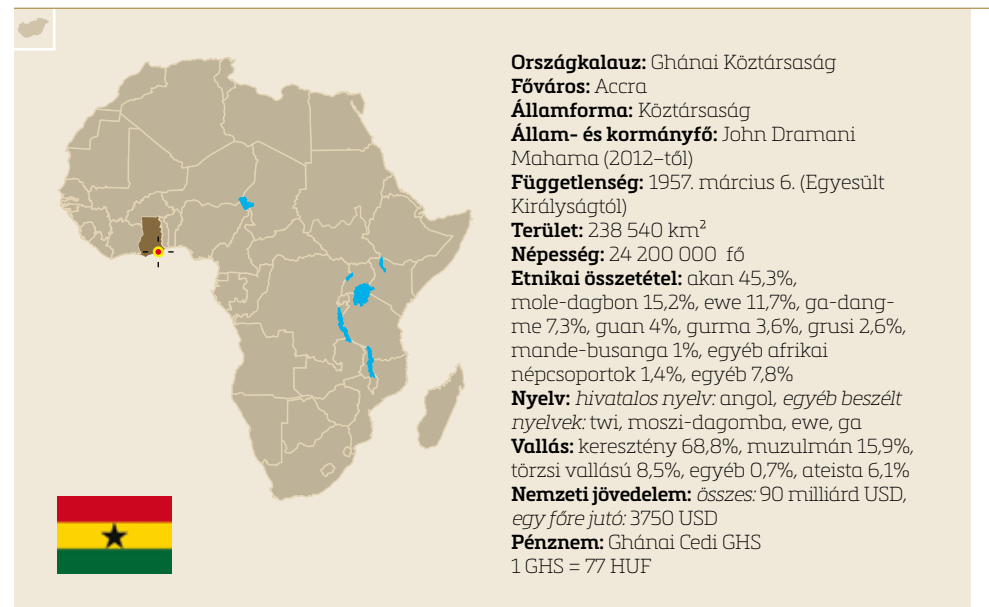
Írta: Képes Kálmán Béla

Alapvetően mindenből a legjobbat keresik és a legjobb kell. Amint az ember megérkezik a repülőtérre, a legújabb beléptető rendszerrel szembesül, 10 éve járom Afrikát, de nekem ez nagyon mellbevágó volt. Németország egy 5 éves szemétfeldolgozó-üzemét szerette volna felajánlani, közölték, hogy ne küldjék, inkább azt a technikát várják, amit a régi helyett felépítenek...

Az újdonságok keresése mindenben nyilvánul: autókban, technológiában, életvitelben. Ghánában jó élni, a közbiztonság remek, nem ritkán szóke, gitáros, hátizsákos hippilányokat látni, akik baktatnak az úton. Sehol nem kérdezik, hogy hol van Magyarország, pontosan tudják, miről beszélünk, ha elhangzik: I'm from Hungary. Ghána egy nagycsalád, mindenkinek van rokona, ismerőse az egész ország területén. Kedvesek, mosolygósak, optimisták. Kivéve az étkezéseket, az első, amit megtanultam „choptime is no friends” – az étkezésben nincs barátság.

Nem szeretik a más kultúrák étkeit, hihetetlen adagokat esznek meg - a nők is. Fűszerezésük magyaros - bors, paprika -csípős. Rashida nevű barátnőnk egy étkezéshez egy fél üveg Erős Pistát evett meg kiskanállal és nagyon szerette. Vadállatok nincsenek, mert kiirtották őket. Mindenki büszke arra, hogy ghánai és a világon ez a legjobb hely. Turizmusuk elenyésző, hihetetlen új tájak kerülnek a turisták szeme elé, ha erre vetődnek. Egyedülálló adottságai miatt, az üzleti életben olyan számokról beszélnek, ami számunkra meglepő és persze minden fehéret milliomosnak tekintenek. Kevés olyan ország van a világon – én egyet sem ismerek –, ahol három magyarul beszélő miniszter és miniszterhelyettes is él. 4500 magyar él Ghánában egyébként, akik tartják a magyar szokásokat, április végén disznóvágás van Accrában véres hurkával. Az ország pedig hihetetlenül biztonságos, hátizsákos turistaként is bátran körbeutazható. 🌿





Gazdaság - fejlesztés. Az ország bőséges természeti erőforrásaira (arany, gyémánt, kócolaj) építve Ghána Afrika egyik vezető és gyorsan fejlődő államává vált. A GDP közel 40%-át, illetve a foglalkoztatottak majd 2/3-át a mezőgazdaság adja, de az ipar több területén is jelentős állami és külföldi beruházások zajlanak. Egyre jelentősebb az ország könnyűipara, és hála a helyi szinten kiemelkedő infrastruktúrájának, könnyen válik Nyugat-Afrika szolgáltató és pénzügyi központjává. Az országra jellemző viszonylagos stabilitás és átláthatóság, valamint a kiaknázható források vonzóvá teszik a korábbi Aranypartot a nemzetközi befektetők számára. A jelentős állami infrastrukturális projekteken, az oktatás, a mezőgazdaság korszerűsítésében, sőt akár a sportélet fejlesztésében is várják a magyar partnereket.

Természet. Az ország déli, nedvesebb területei igen sűrűn lakottak, északra, ahogy csökken a csapadék mennyisége, csökken a népsűrűség is. Ott található az ország nemzeti parkjai. Az éghajlat trópusi, folyamatosan forró, az esős évszak rövid.

Turizmus - praktikus tanácsok. Ghána önmagában is egyre több turistát vonz, de Accra központi jelentősége a közlekedést illetően az országot a nyugat-afrikai körutak ideális kiindulópontjává is teszi.

A legfőbb látnivalók:

- Accra és környéke: Kakum Nemzeti Park (séta az őserdő felett), Cape Coast és Elmina erődje.
- Kumasi és környéke: az Ashanti Királyság emlékei, a királyok palotája, és szentélyei, Kumasi piaca.
- Az ország középső és északi része: Larabanga misztikus mecsetje, a Mole Nemzeti Park, Navrongo katolikus katedrális.

Diplomáciai képviseltek

Legközelebbi magyar nagykövetség - Abuja

Magyar Kereskedelmi és Kulturális Központ (HTCC) - Accra

Cím: Ghana Accra Hno 6, Adonai lane Adjiranganor
 Dr. Rosmary Tette: (+233-20) 475-1801, Nicholas Frinpong: (+233-20) 601-4612

Ghánai Köztársaság Nagykövetsége - Prága

Cím: 16000 Prága 6, Bubeneč V Tisine 4., Telefon: (+420) 233-377-236
 Fax: (+420) 233-375-647, E-mail: ghanaemb@mbox.vol.cz

Ghánai tiszteletbeli konzultáció - Budapest

Tiszteletbeli főkonzul: Entz Boldizsár Péter
 Cím: 1023 Budapest Bécsi út 3-5, IV. em. 40/6., Telefon/Fax: (+36-1) 240-6698
 Mobil: (+36-30) 940-3421, E-mail: entz@ghana.hu


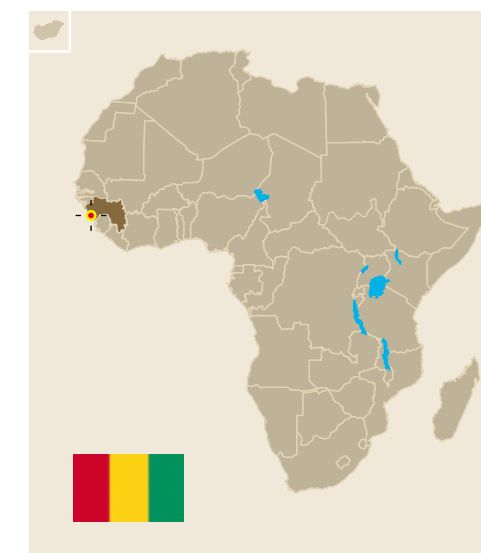
Guinea

Afrika „víztornya”

Írta: Steier József

Ebben a Nyugat-afrikai országban szinte minden együtt van. A tengerpart és a Loos-szigetek, a főváros, az egykori francia gyarmatbirodalom „ékköve”, Conakry, délen pedig Erdős-Guinea igazi trópusi esőerdői és hegyvidéke csábítják az idegent. Az ország középső részén, Labé városánál fenyőfákat láthatunk, keleten, Mali határon pedig a savannás-sivatagos tájkép az uralkodó. Körutunk a tengerparton fordul délnek, és bitumenes autópályán folytatódik a fővárosig – mintha csak egy másik világba csöppent volna az utazó!

Guinea – Nyugat-Afrika kapuja Conakry a nyüzsgő város a tengeri kikötőjével majd’ belerokkban abba a tranzitforgalomba, amelyet szomszédai, Mali és Elefántcsontpart kényszerítenek rá. Innen próbálunk kitérni, helyi sofőrünkkel, Kindia felé, hogy az alig 100 kilométerre levő vízesést megnézzük. Bár az utat évente felújítják, szemmel láthatóan nem bírja a hatalmas forgalmat. Háromórás küzdelem után, délután érkezünk a vízeséshez, ahol néhány fényképpel és helyi szoborfaragással leszünk gazdagabbak, majd újabb négyórás visszaút vár ránk a fővárosig. Másnap, kísérőimmal csónakot bérelünk, hogy a Loos-szigetek legszebbikét, Rum szigetét meglátogassuk. Hajónkat tam-tam dobos zenekar várja az egykori kalózfészekként is elhíresült szigeten. A csodálatos „Kormányzó strandján” az óceán hatalmas hullámaiban lubickolunk. A helyi zene- és tánciskolában épp egy tréningbe csöppenünk, majd megnézzük a segélyből épült napelemes ivóvízvezeték, és üdvözlőjük a 200 lelkes kis közösség öregjeit. Észre sem vesszük, hogy eltelt a nap! Csak a csónakos figyelmeztetése döbrent rá, hogy ideje indulni, mert még sötétedés előtt vissza kell érniük a fővárosba. Itt a trópusokon este 7 órakor „leszakad” a sötétség és talán még nem említettem, a szigeteken nincs villany! 🌿

Országkialauz: Guineai Köztársaság
Főváros: Conakry
Államforma: Köztársaság
Államfő: Alpha Condé (2010-től)
Miniszterelnök: Mohamed Said Fofana (2010-től)
Függetlenség: 1958. október 2. (Franciaországtól)
Terület: 245 857 km²
Népesség: 11 400 000 fő
Etnikai összetétel: fulbe 40%, malinka 30%, susu 20%, egyéb (kpèlè, kissi, torna, baga) 10%
Nyelv: hivatalos nyelv: francia
egyéb beszélt nyelvek: fula, arab
Vallás: muzulmán (leginkább szunnita) 90%, kopt 9%, *egyéb:* keresztény 1%
Nemzeti jövedelem: összes: 12,5 milliárd USD, *egy főre jutó:* 1100 USD
Pénznem: CFA Frank (XOF), 1 XOF = 0,46 HUF

Gazdaság - fejlesztés. Az ország hatalmas természeti erőforrásokkal rendelkezik. Földjében rejtőzik a világ legnagyobb bauxitkészlete (mintegy 28 milliárd tonna), és ma is második legnagyobb exportőre, de jelentősek a készletei aranyból, gyémántból, és vasércből is. Mindezek mellett jelentős mennyiségű víz- vagy napenergia is rendelkezésre állna. Bár az ország exportjának legjelentősebb részét ma is a bauxit teszi ki, és a bányászat egyre több külföldi tőkét vonz, az ország messze a lehetőségei alatt teljesít, a lakosság nagy része igen szegény.

Természet. Éghajlata általában száraz és forró, júniustól-novemberig tart a csapadékosabb időszak. Az ország belső területei Nyugat-Afrika talán legérzékenyebb száraz ösödőit és esőerdőit foglalják magukba. A legszebb tájnak a vízesésekkel tarkított Fouta Djallon fennsíkot tartják.

Turizmus - praktikus tanácsok. Guinea - bár Conakry éjszakai életéről és a Fouta Djallon fennsík szépségéről sokat mesélnek, akik eljutottak oda - alapvetően nincs felkészülve a turizmusra. Az infrastruktúra a fővároson kívül rossz, az egyik településről a másikba való eljutás rengeteg időt és energiát vesz igénybe.

Diplomáciai képviselők

Legközelebbi magyar nagykövetség - Abuja

Guineai Köztársaság nagykövetsége - Belgrád

Cím: Ohridska 4, Belgrád, Szerbia, Telefon: (+381-11) 3444-840, (+381-11) 3451-391
 Telefax: (+381-11) 3444-870, E-mail: arnbaguineebelgrade@eunet.rs

Guineai tiszteletbeli konzulátus - Budapest

Tiszteletbeli konzul: Dr. Steier József, Cím: 1031 Budapest, Püskösdfürdő u. 48.
 Telefon: (+36-1) 442-4720, Fax: (+36-1) 243-0862

Guineai Köztársaság Magyarország tiszteletbeli konzulátusa - Conakry

Tiszteletbeli konzul: Oumar Bella Barry
 Cím: S/C Mako International Sarl BP. 5679 Conakry, Republic of Guinea
 Telefon: (+224) 2445-3015, Fax: (+224) 431-905, E-mail: bella_barry@yahoo.fr

Kamerun

A pigmeusok hazája

Írta: Szilasi Ildikó Hermina

Hol is robbanjon le az ember, ha nem Közép-Kamerunban? A Sangmélímától 105 km-re található Djoum kisváros olyan kicsi volt, hogy sétálva is könnyedén be lehetett barangolni. Hamar megismerkedtünk a kedves és vendégszerető helyiekkel. Kedvencünk a nigéri papucsárus, a guineai aranybányász és Solange Marna volt, aki törzshelyünkön, az Oasis étteremben napjában kétszer finom kameruni fogásokkal látott el bennünket. Mivel közel s távol az Oasis volt az egyetlen élvezhető étterem, nemcsak mi jártunk oda, hanem a település egyetlen külföldi lakosa, a közeli libanoni tulajdonú fakitermelés vezetője. Az iraki származású Ali készséggel felajánlotta, hogy elvisz magával másnap a koncessziós területre. Másnap hajnalban fél hatkor a védősíkat és speciális ruhát viselő kameruni munkásokkal teli platós furgonja begördült értem az egyszerű szálló udvarába. Ali a lelkemre kötötte, hogy magas szárú bakancsot, hosszú felsőt és nadrágot viseljek, mivel az erdőben sok a csípős légy. A djoumi erdő a kongói erdőövezet részét alkotja, területe 5.423,9 km², azaz 15270 hektár.

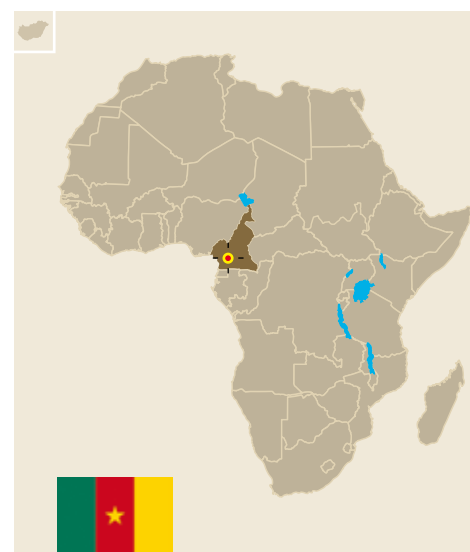
A 90 százalékban érintetlen Dja rezerváttummal határos, amely biodiverzitása miatt védett terület. A 107 emlősfajnak otthont adó erdő természetes határait a Dja folyó jelöli ki. Itt a padouk, az iroko, a doussié, az alep, a tali és a koto tartoznak a leggyakoribb fafajták közé. Ezen a területen az egyébként tervezetten zajló fakitermelés nemcsak a flórát és faunát, hanem közvetlenül az emberi kultúrákat is érinti. A több mint 250 etnikumnak otthont adó Kamerun őshonos népcsoportja, a vadászó-gyűjtögető életmódot folytató pigmeus szimbiózisban él az erdővel. Az alacsony növésű erdei emberek rendkívül jó vadászok és ügyes mézgyűjtők hírében állnak. Az erdőhöz hagyományokon alapuló, szoros kapcsolat fűzi őket. Számukra az erdő jelenti a világ epicentrumát, ott találják meg gyökereiket. Emberjogi aktivisták már évekkel ezelőtt felhívták a figyelmet arra, hogy az erdőirtás és birtoklás következtében a Baka pigmeusok elvesztették eredeti életterük nagy részét, és ez a probléma maig megoldatlan maradt. 🌿



Gazdaság - fejlesztés. Az ország jelentős természeti erőforrásokkal rendelkezik, tengerparti részén, illetve a hozzá tartozó tengerfenék alatt olajat találtak, amelynek kitermelése folyamatban van. Emellett a sok csapadék ideálissá teszi a mezőgazdasági termelésre is. Az ország további előnye, a befektetők számára, a belpolitikai stabilitás, ami kiemeli a térség országai közül. A fejlesztésben, elsősorban a mezőgazdaságban, erdőgazdálkodásban, a városi infrastruktúra fejlesztésében számítanak a magyar szakemberek, cégek együttműködésére is.

Természet Éghajlata igen változatos, a tengerparton mérsékelt, a hegyvidéken a kontinensátlaghoz képest hűvös, máshol forró, száraz. Trópusi esőerdőiben számos ritka faj él.

Turizmus – praktikus tanácsok. Az ország tengerpartja igen látványos, de a turisztikai infrastruktúra nem épült ki. Egyelőre általában kevés látogató lép Kamerunba. Aki mégis, azt elsősorban a Kongóval és a Közép-afrikai Köztársasággal közös határon fekvő nemzeti parkok vonzzák, ahol a hatalmas, érintetlen dzsungelben még főemlősöket láthatnak, illetve meglátogathatják az ott élő pigmeus falvakat. Az ország vízumköteles, a bécsi konzulátuson lehet megszerezni azt. Doualába a gazdasági, és Yaoundéba a politikai központba egyaránt több légitársaság repül.



Országkialauz: Kameruni Köztársaság
Főváros: Yaoundé
Gazdasági központ: Douala
Államforma: Köztársaság
Államfő: Paul Biya (1982-től)
Miniszterelnök: Philemon Yang (2009-től)
Függetlenség: 1960. január 1. (Franciaország vezette ENSZ-igazgatás alól)
Terület: 475 440 km²
Népesség: 23 000 000 fő
Etnikai összetétel: kameruni magasföldiek 31%, egyenlítői bantu 19%, kiridi 11%, fulani 10%, északnyugati bantu 8%, egyéb afrikai 20%, Afrikán kívüliek 1%
Nyelv: hivatalos nyelv: francia, angol, beszélt nyelvek: szángó, további 24 törzsi nyelv
Vallás: muzulmán (leginkább szunnita) 90%, kopt 9%, egyéb keresztény 1%
Nemzeti jövedelem: összes: 53 milliárd USD, egy főre jutó: 2 400 USD
Pénznem: CFA Frank (XOF), 1 XOF = 0,46 HUF

Diplomáciai képviselők

Legközelebbi magyar nagykövetség - Abuja

Magyarország tiszteletbeli konzulátusa - Douala

Tiszteletbeli konzul: Marie Catherine Ngo Djob
 Cím: BP. 936 Douala, Cameroun
 Telefon: +237- 77-12-29-30
 Mobil: +237-99-82-61-16
 E-mail: ngodjobma@yahoo.fr

Kamerun nagykövetsége - Berlin

Cím: Ulmenallee 32 14050 Berlin Germany
 Telefon: (+49-30) 8906-8090
 Telefax: (+49-30) 8906-80929
 E-mail: berlin@ambacam.de
 Web: www.ambacam.de

Kameruni tiszteletbeli konzulátus - Bécs

Cím: Villa Flora Hüttelbergstrabe 23A A-1140, Wien
 Telefon: +431 914 77 440
 Fax: +431 914 77 448
 Email: Society@chello.at


Kenya

A Kilimandzsáró hava

Írta: Dr. Elter Tamás

Kenya maga a romantikus Afrika-kép, hiszen itt minden megtalálható, amit Afrikáról európai fejjel elképzelünk; ez a végelethetetlen szavannák és a nagyvadak világa. A Kilimandzsáró lábától a szemhatárig húzódó fennsík fölött a kristályszerűen áttetsző égbolton, a távoli óceán felől állandóan fújdogáló keleti szél hófehér gomolyfelhőket hajt a hegyóriásnak. A horgonyt vetett kumuluszok a meredek lankákon feltorlódnak délutánra felhőpaplanba burkolják, és eltüntetik a „Nagy Hegyget”. Emlékszem, hogy az Amboseli Nemzeti Parkba vezető első utamon milyen izgalommal vártam a képeslapokról jól ismert, hatalmas, egyenlítői vulkánfejedelem felbuklását. Délutánba hajlott az idő, amikor a park területére érkeztünk, ahol a fenséges savanna felett az egymásba kapaszkodott felhők takarták el a napot. Meglehetősen csalódott voltam, hiszen kísérőnk váltig állította, hogy alig 10 kilométerre vagyunk a hegytől, de ennek ellenére sem láttam

semmit a képzeletemben élő Kilimandzsáróról, szomorkodva kérleltem az elsötétült látóhatárt. Jó nagy zuhé lehet ott! – fordultam kenyai kísérőnkhez. Paul széles mosolyra húzta száját: – Hiszen az ott a Kilimandzsáró lába! A felhőalap mögötti sötétséget – a hegy talpát – véltem esőfrontnak... Késő délután, amikor a nagyvadak délutáni gyülekezéjére indultunk az itatóhoz, csoda történt. A csapás mentén megreccsent a bozót, és egy hatalmas elefántbika csörtetett elő az akáciák közül. Egy pillanatra megállt, óvatosan szétnézett, majd ügyet sem vetve ránk, átütögette a túloldalra. Legalább hatvan-hetven elefántból álló csorda követte, rengett alattunk a talaj, ahogy átfutottak a csapáson. Ekkor a savannára terpeszkedő szürkeséget a felhőkön átvilágító fénypászma törte meg hirtelen. Önkéntelenül is a fény felé fordultam. Ott fenn, a felhőresen át, a késő délután bágyadt fényében teljes pompájában felragyogott a gleccser, a Kilimandzsáró hava... 🌿



Gazdaság - fejlesztés. Kenya Kelet-Afrika legnagyobb és egyik legdinamikusabb gazdasága. Természeti erőforrásain felül a régió átlagához képest képzett munkaereje és viszonylag jó infrastruktúrája is hozzájárul ahhoz, hogy Kelet-Afrika pénzügyi, szolgáltatási és ipari központja legyen. Egyre több high-tech cég helyezi - kihasználva a helyiek jó angoltudását - Nairobi regionális központját. Az utóbbi években ambíciós infrastrukturális projektek indultak meg - köztük a lamui kikötő fejlesztése, a Dél-Szudánnal, Etiópiával és Ugandával megteremtendő szállítási és közlekedési korridorok kiépítése. Emellett - természetesen továbbra is meghatározó ágazata az ország gazdaságának a turizmus.

Természet A Nagy Hasadékvölgy tavai környékén és az ország magasfűvű szavannáin hatalmas csordái maradtak meg annak a jellegzetes afrikai állatvilágnak, amely a szafarizók kedvenc célpontja. Az ország tengerparti vidékeinek kellemes enyhe klímája pedig a tengerparti nyaralóturizmus számára teremt ideális környezetet. Az északi területeken ugyanakkor jelentős veszélyt jelent a szárazság, az elsvatagosodás.

Turizmus – praktikus tanácsok.

A turizmus Kenya legjelentősebb bevételi forrása, és több millió embernek ad munkát. Az ország környezetében növekvő feszültségek, illetve a szorniai szélsőségesek beszivárgása erre az iparágra jelent veszélyt. A kormányzat éppen ezért próbál mindent megtenni, hogy visszaszorítsa Kenyából a szélsőségeseket.

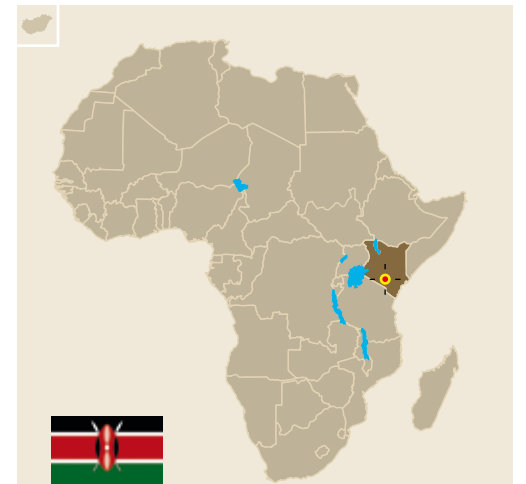
A turizmus legfőbb központjai az országban:

- A tengerparton Mombasa, Malindi és Lamu- ez utóbbinál az üdülés mellett a hagyományos szuahéli kultúra emlékeit láthatják.

- A déli szavannák: A kalsszikus szafari-központok: Masai Mara Nemzeti Park, Amboseli Nemzeti Park, Tsavo Nemzeti Park - ahol az öt nagyvadat láthatják.

- A Nagy Hasadékvölgy: Nakuru, Naivasha és Turkana tavak - a flamíngók és vízilovak otthonai.

Míg Nairobi rossz közbiztonságáról ismert, a tengerparti üdülőövezetben, illetve a nemzeti parkokban általában jó a közbiztonság. A vízumot a repülőtéren felvehetjük. Az országba Budapestről átszállással - a legtöbb európai nagyvárosból, sőt akár Bécsből közvetlen járatral juthatunk el.



Országkალაუz: Kenyai Köztársaság

Főváros: Nairobi

Államforma: Köztársaság

Állam- és kormányfő:

Uhuru Kenyatta (2013-tól)

A miniszterelnöki tisztséget az új választásokkal megszüntették

Függetlenség: 1963. december 12.

(Egyesült Királyságtól)

Terület: 581 787 km²

Népség: 45 000 000 fő

Etnikai összetétel: kikuyu 22%, luhja 14%, luo 13%, kalendzsín 12%, kamba 11%, kiszí 6%, meru 6%, egyéb afrikai népek 15%, nem afrikai etnikum (ázsiai, európai, arab) 1%

Nyelv: hivatalos nyelv: szuahéli, angol
egyéb beszélt nyelvek: kikuyu, kamba, luhja, luo, kalendzsín, turkana

Vallás: protestáns 45%, római katolikus 33%, muzulmán 10%, törzsi vallások 10%, egyéb 2%

Nemzeti jövedelem: összes: 79 milliárd USD, egy főre jutó: 1800 USD

Pénznem: Kenyai Shilling KES
1 KES = 2,54 HUF

Diplomáciai képviseltek

Magyarország nagykövetsége - Nairobi

Cím: Kabarsiran Avenue (off James Gichuru Road) Lavington, Nairobi, Kenya

P.O.Box: 661146-00200

Telefon: (+254) 7389-05187

Konzuli ügyelet bajba jutott Magyar állampolgárok részére:

(+254-0) 7381-50391, (+254-0) 7062-33176

Web: www.mfa.gov.hu/ernb/nairobi

Magyar tiszteletbeli konzulátus - Mombasa

Tiszteletbeli konzul: Mike James Kirkland

Cím: Mombasa Kastan Center NR Nyali Bridge,

P.O.Box: 90653

Telefon csak magyar állampolgároknak:

(+254) 7336-08767

E-mail: mike@southerncrosssafaris.com

Kenyai Köztársaság Nagykövetsége - Bécs

Cím: 1030 Bécs, Neulinggasse 29/8

Telefon: (+43-1) 712-3919

Fax: (+43-1) 712-3922

E-mail: Kenyarep-vienna@aon.at


Kongó

A zsigeri élmény

Írta: Szilasi Ildikó Hermina

A kikötőben ugyanaz az ételteli zsigongás fogadott bennünket, mint egy héttel korábban a határon, Leconinál, amikor Gabonból beléptünk a Kongói Köztársaság területére. Nehezen hihető, de igaz: néhány afrikai ország hangulata, a helyiek viselkedése, a flóra és fauna, továbbá – Kongó esetében – az utak minősége olyannyira karakteres, hogy akár beléptetési procedúra nélkül is érzi az utazó, hogy új országba, jelen esetben az egykori francia gyarmati országba, a Kongói Köztársaságba érkezett. Ez a helyi gyerekek magatartásán is rögtön meglátszott. Míg északabbra utunkat kíváncsi gyerekszempárok, félénk biccentések kísérték, kongói megérkezésünkkor a helyi fiatalok rögvést összeszaladt, ki örömtáncot lejtett, ki hangosan mundelézett – lingala szó, jelentése: fehér -, ki pedig cigánykereket hányt. Igen, ez már Kongó: zsigeri, ételteli, hangos, lüktető. Útitársammal a Kongói

Köztársaságot észak-déli irányban „szántottuk végig”, majd utunk végén a fővárosból, Brazzaville-ből kompon keltünk át Kinshasába, a Kongói Demokratikus Köztársaság fővárosába. Brazzaville-t és Kinshasát, a világ két, egymáshoz legközelebb fekvő fővárosát itt az elegánsan hőmpölygő óriási folyam, az átkelőnél 7 km széles Kongó választja el egymástól. Emberek százai, ha nem ezrei túlekedtek a kikötőben, hogy felférjenek a soron következő szállító vízi járműre. Mire megtelt a komp, egy gombostűt nem lehetett leejteni a fedélzeten: matracot, textil, tojást, műanyag széket, művirágot, élelmiszert egyaránt szállítottak a hajón. Ember, kocsi, állat, kéregető gyerek, mobilpedikűrös és vízárús békésen megfért a járművön, s míg Brazzaville tornyai távolodtak, lassan Kinshasa épületei rajzolódtak ki – újabb kalandokat ígérve. ✨

Országkalkauz: Kongói Köztársaság
Főváros: Brazzaville
Államforma: Köztársaság
Állam- és kormányfő: Denis Sassou-Nguesso (1997-től)
Függetlenség: 1960. augusztus 15. (Franciaországtól)
Terület: 342 000 km²
Népesség: 4 448 000 fő
Etnikai összetétel: kongo 52%, teke 17%, mbosi 12%, mbete 5%, punu 3%, szanga 3%, maka 2%, egyéb 6%
Nyelv: hivatalos nyelv: francia, egyéb beszélt nyelvek: kikongo, lingala, más törzsi nyelvek
Vallás: keresztény 50%, animista 48%, muzulmán 2%
Nemzeti jövedelem: összes: 20 millió USD, egy főre jutó: 4800 USD
Pénznem: CFA Frank (XOF)
 1 XOF = 0,46 HUF

Gazdaság - fejlesztés. A Kongói Köztársaság gazdasága elsősorban az agrár és kézműves szektorra épül, az iparon belül csak az olajfeldolgozás számottevő, a szolgáltatási hálózat nincs kiépítve, az állam költségvetési gondjai következtében egyetlen ágazatot sem tud kellően támogatni. A „felfedezett” olajipar főként a kínai befektetések nyomán vált innovatívvá, ma az ország tényleges bevételeinek döntő százalékát képezi. A szörnyű következményekkel járó polgárháború hatásait még nem sikerült elfeledtetni sem gazdasági, sem társadalmi, sem pedig politikai szempontból. A kialakulóban lévő külkereskedelem jelenleg egyirányú, döntően Kínához köthető.

Természet. Az ország jelentős része sűrű trópusi esőerdő - ez ad otthont a világ síkvidéki gorilla és vad csimpánzpopulációja mintegy negyötödének.

Turizmus - praktikus tanácsok. Pointe-Noir egyre felkapottabb tengerpartja, Brazzaville éjszakai élete mellett természetesen a legnagyobb vonzerőt az ország óserdői és a benne maig nagy számban élő főemlősök jelentik a turistáknak. Bár a polgárháború elmúltával a helyzet már normalizálódott, az utazás lehetséges és biztonságos is, az infrastruktúra igen szegényes, ezért a távolabbi helyek meglátogatása igen idő és/vagy pénzigényes lehet.

Diplomáciai képviseltek

Legközelebbi magyar nagykövetség - Abuja

Kongói Köztársaság nagykövetsége - Berlin
 Cím: Grabbeallee 47 13156 Berlin,
 Telefon: (+49-30) 4940-0753, (+49-30) 4940-0778
 Telefax: (+49-30) 4847-9897, E-mail: botschaftkongobzv@hotmail.de

Kongói Demokratikus Köztársaság

Ahol minden törzs emberevő...

Írta: Török László Ervin

A Kongói Demokratikus Köztársaság - régebben Zaire vagy Belga Kongó - a Föld egyik legszegényebb országa, ahol több mint ötven éve polgárháború dúl. Ez a világ negyedik legrosszabb helye - legalábbis papíron... Valójában csak rossz a PR-ja, és az igazság teljesen más. Kongó nagyobb, mint fél Európa, az ország területének nagy részét trópusi esőerdő borítja, páratlanul gazdag ásványkincsekben és természeti szépségekben. Mégis szinte mindenkinek a Véres gyémánt és a Kongó című film ugrik be elsőnek, ha a térség szóba kerül, és ahogyan a híres magyar Afrika-kutató Torday Emil írta: "Itt minden törzs emberevő". Szerencsére mára már leszoktak róla... Ezek a sztereotípiák túl, ma már a coltan és a kassziterit a két legdrágább érc, amiért a harcok dúlnak. Az óriás hegyi

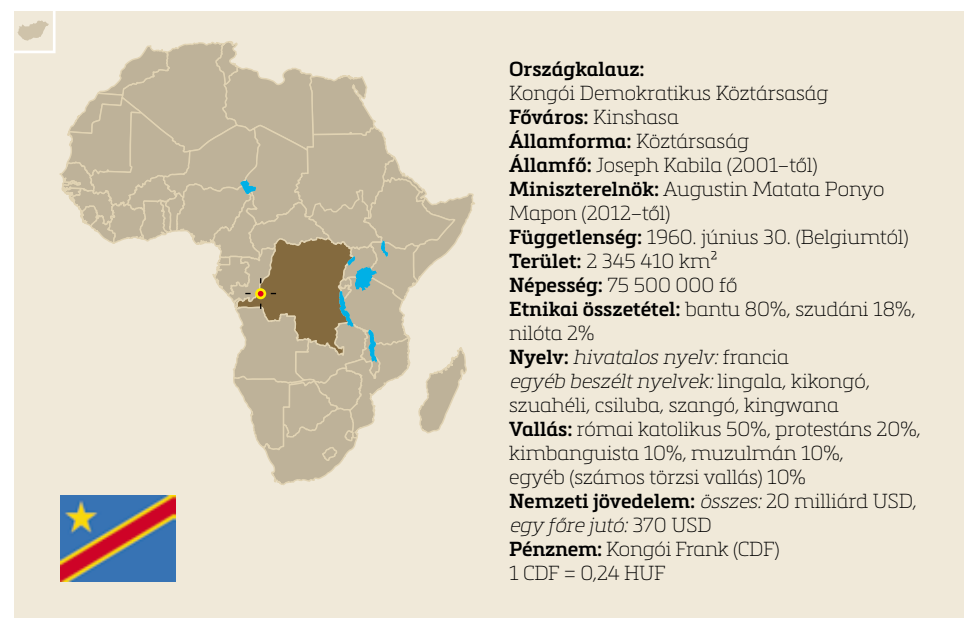
gorillák utolsó egyedei is csak a "Nagy tavak" vidékének tűzhányói között találhatnak menedéket. A Nyiragongó 3500 méter magas kráterében pedig állandóan fortyog a lávató, mintha maga a pokol morajlana. A Kongó vízesés magasabb, mint a Niagara, és a Kongó folyóban található az afrikai piranha, a Giant Tigerfish. Sohasem felejttem el egyiket sem, amikor remegve néztem le a tűzhányó kráterébe, vagy fűrödtem a vízesés szélén, amikor a kis "piranhák" csipkedték a lábam a Kongó folyóban, vagy a legszebb születésnapomat, amikor Chimánuka, az ezüsthátú gorilla, megtámadott a dzsungelben. A legnagyobb magyarázó árva kis lakóinak meglátogatásakor a "Tavaszi szél vizet áraszt" című dallal csaltak néhány könnyecseppet a "kemény" katona szemébe... 🌴



Gazdaság - fejlesztés. A Kongói Demokratikus Köztársaság, főként annak keleti vidékei (Katanga és Kivu) bővelkednek természeti erőforrásokban, mely hatalmas gazdasági bázist jelenthetne az ország fejlesztéséhez. Csak felsorolásként: kobalt, réz, niobium, tantál, kőolaj, ipari gyémánt, coltan, arany, ezüst, cink, magnézium, urán, szén, bauxit. Ezek közül több a csúcstechnológiai ipar alapvető fontosságú nyersanyaga. Az elhúzódozó háborúskodás, a belső konfliktusok és a korrupció azonban komoly akadályt teremt mindennek. A lakosság döntő többsége szörnyű körülmények között tengődik, mind az agrár, mind a nehézipari ágazatban rendkívül alacsony a munkabérek. A különböző politikai és gazdasági csoportok hatalmaskodása következtében még mindig szabályozatlan kitermelés folyik a legjövödelmezőbb ágazatokban (gyémánt-, arany-, ezüst-, coltanbányászat). A külföldi tőke csak a közvetlen kitermeléshez köthető szinten produkál fejlesztő beruházásokat.

Természet. Közép-Afrika hatalmas őserdői sok helyen még ma is érintetlennek látszanak. A növekvő emberi jelenlét azonban egyre nagyobb pusztítást is okoz. Bár a Kongói Demokratikus Köztársaságnak számos természeti világöröksége van (Garamba Nemzeti Park, Kahuzi-Biéga Nemzeti Park, Okapi Vadrezervátum, Salonga Nemzeti Park, Virunga Nemzeti Park), az illegális vadászat miatt mind felkerültek a veszélyben levő helyszínek listájára.

Turizmus - praktikus tanácsok. Az ország hatalmas területéhez katasztrofális állapotban levő infrastruktúra társul. A legtöbb helyre csak hajóval, vagy a - gyakran borzasztó műszaki állapotú - bozótrepülővel lehet eljutni. Az ország keleti részén továbbra is folyamatos a bizonytalanság. Ugyanakkor vannak olyan régiók - nem ritkán több ezer kilométerre a veszélyes övezetektől - ahová már megfelelően felkészült vezetővel, előre szervezett úton érdemes és lehetséges ellátogatni. Az ország egyes részein - a nyugat-afrikai járványtól függetlenül - felütötte fejt az ebola: utazás előtt mindenképpen tájékozódjanak az egészségügyi helyzetről is. Mindezen nehézségek ellenére a bonobók - a legokosabbnak tartott emberszabásúak - élete, Kinshasa vibráló kultúrája vagy a Kuba királyság tradíciói egyre több látogatót vonzanak.



Diplomáciai képviseltek

Legközelebbi magyar nagykövetség - Abuja

Kongói Demokratikus Köztársaság nagykövetsége - Belgrád

Cím: Moravska 5, 11000 Belgrade, Serbia
 Telefon/fax: (+381-11) 344-6431, E-mail: rdcongobelgrade@gmail.com

Közép-afrikai Köztársaság

A véres paradicsom

Írta: Szűcs Tamás

Afrikában, a függetlenség elnyerése után, nevet kellett választani az új országoknak. Az Európában kialakult hagyomány, amely szerint az ott élő népről nevezik el az országot, itt a legtöbbször alkalmazhatatlan: túl sok ugyanis a nép. Így aztán vagy a meghatározó folyók, hegyek nevét vették fel az egykori gyarmatok, vagy a helyükön egykor volt afrikai birodalmakét. A Közép-afrikai Köztársaság neve egyszerre sokat és nagyon keveset mond el - nem tudjuk meg belőle, hogy kik lakják -, hiszen Afrika etnikailag egyik legváltozatosabb vidékéről van szó. Itt, sok más országgal ellentétben, még többségi nyelvről, nemzetről sem beszélhetünk, viszont betájolja, merre járunk. Átmeneti vidéken, északon már szinte sivatagos a tája, délen még dús esőerdők fedik; északon többségben muszlimok lakják, délen keresztények, és a kontinens szinte összes válság-vezete határos az országgal. Ha mindez nem lenne elég, sajnos a népe is valahogy hajlamos az önsorsrontásra. Itt emelte egykor önmagát trónra Afrika legabszurdabb diktátora - a koldusszegény országot császársággá tevő Bokassa, aki napóleoni álmait alattvalói kirablásából finanszírozta.

Fényűzésénél csak kannibál szokásai tették hírhedtebbé és itt indult meg az új évezred egyik legátláthatatlanabb, leggonoszabb polgárháborúja, amellyel egyelőre nem sokat tud kezdeni a világ. Ugyanakkor döbbenetes kettőség például, hogy a Dzanga-Sangha Nemzeti Park a béke zölden ragyogó szigete. Alig néhány órányi autótúra innen véres öldöklés folyik, de itt, mintha egy másik univerzumba kerülne az utazó. Nem kell fegyveres kíséret, nem kell golyóálló mel-lény. A legnagyobb veszélyt a szűnyogcsípések jelentik, az elkorhadt fák, és a hőség. A dús vadonban pedig a világ legbékésebb népe lakik, a baka pigmeusok. Felnőttként is alig magasabbak egy tízéves európai gyereknél, mosolygósak és közvetlenek. Úgy tudnak elbújni a dzsungelben, mintha erdei szellemek lennének, csodálatos ügyességgel építenek házat néhány zöld levélből, ágából - és tudásukat szívesen megosztják a messziről érkezett idegennel. Félnek persze - hogyan félnének - attól, hogy egyszer ide is elér a gonoszság. De addig is esténként körbeülik a tüzet, és énekelnek - így riasztják el a gonosz szellemeket. ✨



Gazdaság - fejlesztés. Az országban jelenleg fegyveres konfliktus van, így a gazdaság még a korábnál is mélyebbre zuhant. Az ország a békes időszakban is Afrika egyik legszegényebb szegletének számított: a lakosság nagy része továbbra is a mezőgazdaságból próbál megélni. A valutabevételek jelentős része gyémántbányászatból és fakitermelésből származik.

Természet A trópusi esőerdők és szavannák határára fekszik az ország. Északi részén jelentős problémát jelent a szárazság.

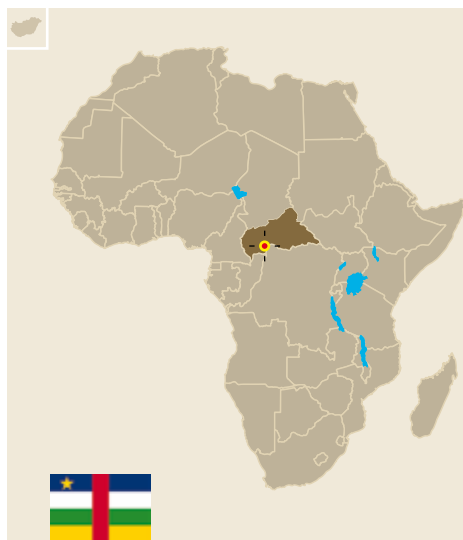
Turizmus - praktikus tanácsok. A fegyveres konfliktus miatt az ország meglátogatása jelenleg nem ajánlott. Korábban a legfőbb látványosságot az ország déli részén fekvő Dzanga-Sangha Nemzeti Park (világörökség része) jelentette, ahol síkvidéki gorillák és mangábék is élnek. Az erdőben található a baka pigmeusok, akiknek paleolitikus életformát tükröző falvait is szívesen látogatták korábban turisták.

Diplomáciai képviseltek

A legközelebbi magyar nagykövetség - Abuja

Közép-afrikai Köztársaság nagykövetsége - Párizs

Cím: 30, rue des Perchamps, 75116 Paris, Telefon: (+33-1) 4525-3974, (+33-1) 5574-7310, Fax: (+33-1) 5574-4025



Országkialauz: Közép-afrikai Köztársaság

Főváros: Bangui

Államforma: Köztársaság

Államfő: Catherine Samba-Panza (2014-től)

Miniszterelnök: André Nzapayeké (2014-től)

Függetlenség: 1960. augusztus 13.

(Franciaországtól)

Terület: 622 984 km²

Népesség: 5 200 000 fő

Etnikai összetétel: baka 33%, banda 27%,

mandija 13%, sara 10%, mburn 7%,

m'baka 4%, jakoma 4%, egyéb 2%

Nyelv: hivatalos nyelv: francia, egyéb beszélt

nyelvek: sangho (francia és afrikai törzsi

nyelvek keveréke)

Vallás: törzsi vallások 35%, protestáns 25%,

római katolikus 25%, muzulmán 15%

Nemzeti jövedelem: összes: 3,36 milliárd

USD, egy főre jutó: 700 USD

Pénznem: CFA Frank (XOF)

1 XOF = 0,46 HUF

Lesotho

A király nevében...


Írta: Morenth Péter

A Lesothói Királyság sokak számára ismeretlen kis ország Afrikában, beékelődik a Dél-afrikai Köztársaságba, ám lakói annál megbecsültebbek a térségben. Lesothóval kapcsolatban talán az a legmeghatározóbb, hogy az ottaniak első számú példaképe nem más, mint első királyuk, I. Moshoeshoe, aki valamikor 1786-ban, Menkhoanengben született, a mai Lesotho északi részén, és 1870-ben hunyt el. Ő alapította a baszuto nemzetet - Morena e Moholo és a Morena oa Basotho néven is hívják - azaz ő a Nagy Király, a Baszutok Királya. És hogy miért imádják a mai napig a lesothóiakat?

Moshoeshoe legendás személyisége az, amely az idő múlásával sem engedi elfelelni emlékét. Legyőzött ellenségeivel szemben ugyanis kimondottan baráti viselkedést tanúsított: földet és védelmet adott számos népnek, amely tovább erősítette a növekvő baszuto nemzetet. Befolyása és híveinek száma a menekültek és a háborús menekültek integrálásával együtt nőtt. Eredeti neve egyébként Lepoqo volt, és a lesothóiak a mai

napig számos legendát életben tartanak vele kapcsolatban, egyebek között a híres „szakállstorit”; egyesek szerint egy sikeres csata után, áldozatainak szakállát levágta – ekkor változtatott nevet is állítólag –, mások szerint saját apja arcszörzetét akkor távolította el, amikor a papa szunyókált.

Tette mindezt nem pusztán szórakozásból: a legenda szerint Mokhacane hosszú szakállja folyton belelógott mások sörébe, de senki sem mert szólni neki. Így aztán fia „huszáros” vágással elintézte az ügyet. Más forrás szerint egy győztes csata után, a hagyományoknak megfelelően, öndicsőítő verset írt, amelyben borotvához hasonlította saját magát, a seszoto nyelvben a borotva „shoe...shoe...” hangot ad ki, így lett aztán a neve Moshoeshoe, a „borotváló ember”. Akárhogyan is esett, tény, hogy a népe máig büszke rá: Moshoeshoe napja a lesothóiak számára az egyik legnagyobb nemzeti ünnep, amelyet minden évben március 11-én ünnepelnek, hogy alapítójuk halála napján emlékezzenek meg róla. 🌿



Gazdaság - fejlesztés. Lesotho földrajzi fekvéséből következően jelentősen ráutalt a Dél-afrikai Köztársasággal való megfelelő kereskedelmi együttműködésre. Az ország természeti erőforrásait (gyémánt, különböző ércek, kő) elsősorban a bányászati szektor tudja kihasználni, míg a földrajzi adottságok (hegyvidékek, folyók, jelentős vadvilág) a turizmus fejlesztésének lehetőségét hordozzák magukban. A nehézipari ágazatok főként exportra termelnek, míg a könnyűipar az országba érkező turistákat célozza meg. A mezőgazdaság jelentősége folyamatosan csökken.

Természet. Magas hegyi fekvése miatt Lesotho Afrika leghűvösebb országa, a nyarak sem túl forrók, a telek viszont kimondottan kemények. A hegyekből lezúduló folyók jelentős vízenergiához juttatják az országot.

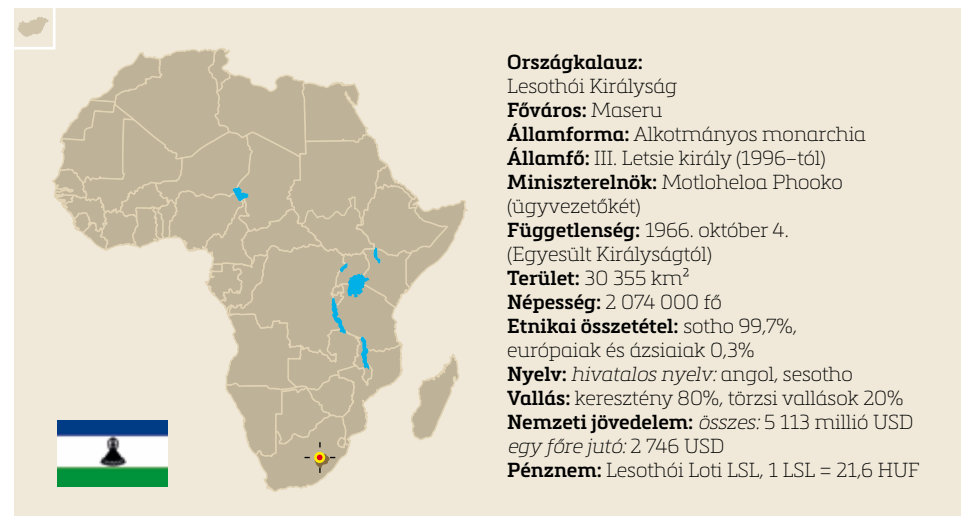
Turizmus - praktikus tanácsok. A legtöbb turista szervezett túra keretében Dél-Afrikából a Maloti-Drakensberg világörökségi helyszínen keresztül látogat el az országba. A megkapó hegyes tájon kívül a „takarók népének” sajátos kultúrája is érdekfűdésre tarthat számot.

Diplomáciai képviseletek

A legközelebbi magyar nagykövetség - Pretoria

**Lesothói Királyság
Nagykövetsége - Róma**
Cím: 00198 Róma, Via Serchio, 8
Telefon: (+36) 854-2496
Fax: (+36) 854-2527
E-mail: lesothoembassy.rome@tin.it

**Lesothói Királyság
tiszteltbéli konzulátusa - Budapest**
Tiszteltbéli konzul: Morenth Péter
Cím: 1122 Budapest, Tóth Lőrinc u. 4.
Telefon: (+36-20) 952-8848
Fax: (+36-1) 213-5691
E-mail: hc@lesotho.hu
Web: www.lesotho.hu



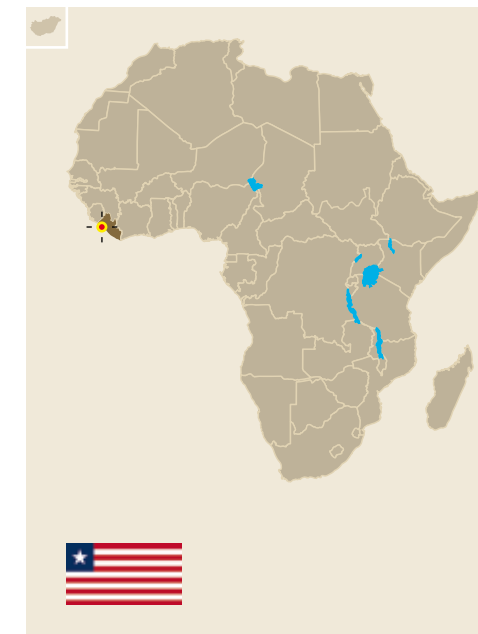
Libéria

Szabadnak születtek


Írta: Szücs Tarnás

Amerikai zászló egy csillaggal. Nem véletlen a hasonlóság. Libéria – a szabadság földje – az Egyesült Államok jóvoltából született meg, és máig is ezer szállal kötődik a nagy tengerentúli testvérhez. 1847-ben Amerikából visszatelepített egykori rabszolgák, illetve leginkább egykori rabszolgák leszármazottai alapították az országot. Jó részük már a tengerentúlon született, anyanyelvüként beszéltek az angolt, felvilágosultak voltak és viszonylagos jólétben éltek – hiszen minden relatív ilyen helyzetekben. A fehér ember – mondjuk így – már ott élt a lelkükben. Amikor letelepedtek, amerikai stílusú farmházakat építettek, estélyeket adtak, hirdették Jézus igéjét a helyi – ők mondták így – „civilizálatlan” feketéknek. Így született meg Afrika egyik legfurcsább állama, amelyet a Népszövetség már a húszas években megrótt a „rabszolgasághoz hasonló állapotok” miatt. A kettősség máig él.

Ha ülsz a dugóban valahol Monrovia – a főváros is egy amerikai elnökről kapta a nevét – borzasztóan szegény elővárosaiban, biztos, hogy kívülről valamelyik aktuális afro-amerikai hiphop sztár zenéje üvölt az arcodba. A belvárosban mindenki igyekszik Eddie Murphyre vagy Rihannára hasonlítani, és szentül hiszi, hogy valódi amerikai angolt beszél – holott valójában leginkább azt az angol alapú kreolt beszélnek, amelyet mindenki az országban. Bár létezik libériai dollár is – hogyan is neveznék a pénzüket –, azért az eredeti amerikai zöldhasút mindenki jobban szereti. Míg más afrikai országban a helyi kultúra egyre erősebben része ismét a mindennapoknak, Libéria mintha minden ízében igyekezne most is amerikai lenni. Afrika igazából a sűrűn beépített parti sávon túl kezdődik, ott, ahová az amero-afrikaiak sem merészkedtek be. A máig átjárhatatlan titkokat rejtő őserdőbe... 🌿

Országkialauz: Libériai Köztársaság
Főváros: Monrovia
Államforma: Köztársaság
Állam- és kormányfő: Ellen Johnson-Sirleaf (2006-tól)
Függetlenség: 1847. július 26. (Az országot Amerikából visszatelepült egykori rabszolgák alapították)
Terület: 96 320 km²
Népesség: 3 494 000 fő
Etnikai összetétel: különböző afrikai törzsekhez tartozók 95% (kpelle, bassa, gio, kru, grebo, mana, krahn, gola, gbandi, loma, kissi, vai, dei, bella, mandingo és mende), amerikai-libériaiak 2,5%, kongók (a karibi térségből visszatelepült egykori rabszolgák leszármazottai) 2,5%
Nyelv: hivatalos nyelv: angol, egyéb beszélt nyelvek: afrikai nyelvjárások
Vallás: keresztények 40%, muzulmán 20%, törzsi vallások 40%
Nemzeti jövedelem: összes: 1,767 milliárd USD, egy főre jutó: 421,70 USD
Pénznem: Libériai Dollár LBD, 1 LBD = 2,6 HUF



Gazdaság - fejlesztés. Az elmúlt években Libéria egyike volt Afrika, sőt a világ leggyorsabban fejlődő országainak. Ennek oka egyrészt az, hogy korábban szinte teljesen elpusztult a gazdaság - volt honnan fejlődni. A lerombolt infrastruktúra, az elpusztított termőföldek és a rablógazdálkodás szerint folytatott, ma is ENSZ-szankciókkal terhelt gyémántbányászat következtében a kormánynak mindent az alapoktól kell újra felépítenie. A háború nyomán elmenekülő-kivonuló külföldi szakembereket és vállalatokat, tőkeforrásokat máig nem sikerült teljesen pótolni. A politikai stabilitás megteremtődése, a kormányzat gazdaságpolitikai, korrupcióellenes és szervezett rekonstrukciós intézkedései mind-mind serkentőleg hatnak Libéria prosperitására, a nemzetközi segélyek szabályozott elosztása hatékonyan csillapítja a területi különbségeket. A gazdaság fejlődésének használt, hogy az elmúlt években emelkedett azoknak az alapanyagoknak az ára, amelyekben Libéria gazdag. A kivittelt elsősorban a vasérc- és gyémántbányászat, a kaucsuktermelés és a fakitermelés alkotja.

Természet. Az ország klímája folyamatosan forró, erősen csapadékos - a sűrűn lakott, szinte folyamatosan beépült tengerparti sávon túl áthatolhatatlan trópusi őserdők fekszenek.

Turizmus - praktikus tanácsok. Bár az országnak gyönyörű trópusi tengerpartjai és érintetlen erdőségei vannak, a kormányzat egyelőre nem tett lépéseket a turizmus fejlesztése érdekében. Libériába nehéz eljutni, és az országban belül sem egyszerű a közlekedés. A külföldieknek nyújtott szolgáltatások nagyon drágák, ha egyáltalán hozzáférhetők. Az országba történő belépés vízumköteles, csak sárgaláz elleni védőoltásról kiállított igazolás birtokában lehetséges. Az országban ez év nyarán súlyos ebolajárvány alakult ki. A járvány megfékezéséig a kiutazást a Külügyminisztérium nem javasolja.

Diplomáciai képviseltek

A legközelebbi magyar nagykövetség - Abuja

Libériai Köztársaság nagykövetsége - London
 Cím: 23 Fitzroy Square, London W1T6EW
 Telefon: (+44-0) 207-388-5489, Fax: (+44-0) 207-388-2899
 E-mail: info@embassyofliberia.org.uk
 Web: www.embassyofliberia.org.uk

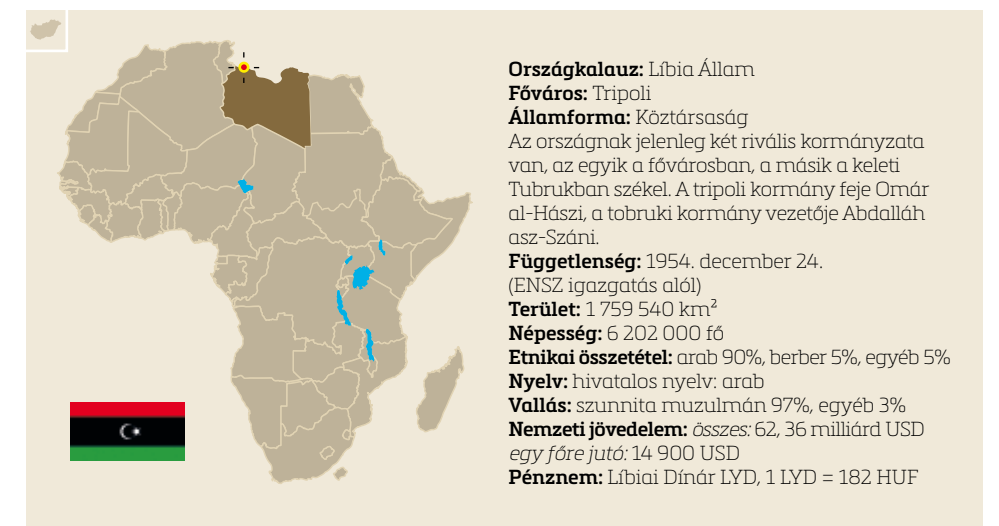


Líbia

Ezerarcú Líbia

Írta: Dr. Gyurácz Andrea

A Kadhafi-időszak végén, talán az utolsó turistacsoportok egyikeként jártunk Líbiában, amely öt UNESCO világörökségi helyszínével előkelő helyen áll az afrikai országok között. Kivételesen jó állapotban maradtak fenn az ókori mediterrán világ tengerparti, görög és római nagyvárosai, köztük Cyrene és Leptis Magna. Utóbbi a világ legnagyobb fennmaradt antik városa, ahogyan Sabratha is, amely az időszámításunk előtti II. és III. században Afrika egyik vadállat- és elefántcsont-kereskedelméről ismert kikötővárosa volt. Délre haladva, Ghadamesbe, a „Sivatag Ékkövébe” érünk, amely a líbiai Szahara legrégebben lakott medínája és karavánközpontja volt. Nyolcszáz éves óvárosából a lakosokat kitelepítették. Forró nyári napokon az egykori lakók még visszatérnek az óváros vályogból és pálmafa-törzsekből épült, hófehérre festett házai közé, hogy a nap hevét a sötét, fedett utcák, síkatorok két oldalán kialakított ülőfülkékben, vályogpadokkal szegélyezett labirintusában vészeljék át. A sivatagi világban, az Akakusz-hegység lábánál, a napsárgától a mélyvörös minden árnyalatában tündöklő sziklaformációk emelkednek ki a felszínből, kiszáradt tavak hófehér ásványi lerakódásai csillognak, szívósan ágaskodó akáciák és sivatagi fű zöldell. A lépten-nyomon előbukkanó, több ezer éves sziklarajzok egy mára már eltűnt világot tárnak elénk, amelyet elefántok, zsiráfok, struccok, antilopok, krokodilok és nagymacsák népesítettek be. A semmi közepén, a néma csendben fedezi fel az ember a Tejút csillagmilliódjainak soha nem látott fényességét. A túrát pálmafákkal tarkított apró oázisokban kéklő, vörös dűnékkel, elhagyott falvak romjaival övezett sós Ubari-tavak látványa koronázza meg – a látvány pedig egy életre az utazó emlékezetébe vésődik. 🌵



Gazdaság - fejlesztés. Líbia földje alatt található a világ egyik legnagyobb kőolaj- és földgázkészlete, így gazdasága évtizedek óta a szénhidrogéneken alapul. A forradalom és a polgárháború kitörése után azonban a kitermelés radikálisan csökkent, az olajkikötők egy része pedig még mindig kormányellenes fegyveres csoportok kezén van, így a korábbi olajbevételeknek csak töredéke jut el az államkasszába. A forradalom előtt számos ambiciózus állami infrastrukturális projekt indult (autópálya és csatornaépítések, a közlekedés fejlesztése több városban is), de ezek a pénz és a stabilitás hiánya miatt jelenleg állnak. Ha sikerülne elérni a stabilitást, Líbia kiváló gazdasági partnere lehetne akár a magyar vállalkozásoknak is. Líbia mindenből - olajat kivéve - behozatalra szorul, még ivóvízből is, és óriási szüksége lesz a polgárháború utáni újjáépítésben szakemberekre és megfelelő technológiára.

Természet. A tengerparti, alig néhány kilométer széles mediterrán sáv kivételével az egész ország forró száraz sivatag. A terület legérdekesebb, legkülönlegesebb természeti jelenségei a sivatagi oázisok, tavak.

Turizmus - praktikus tanácsok. Szomszédaival ellentétben Líbia vezetése még a forradalom előtti időkben sem szorgalmazta - sőt erősen korlátozta - a turizmust. Pedig az ország adottságai kiválóak lennének, hosszú mediterrán tengerpartja mellett számos, épségben megmaradt ókori emléke (Leptis Magna, Sabratha, Cyrene) és festői oázis (Ghadamesz) van. Jelenleg azonban az általános bizonytalanság miatt turisztikai céllal senkinek nem javasolt az országba utazni.

Diplomáciai képviselők

Magyarország Nagykövetsége - Tripoli

Cím: El Jurna en Zahra Street (off Almadar Street) Ras Hassan District, Tripoli
 Telefon: (+36-1) 343-6076, (+36-1) 343-1214
 Postai cím: Tripoli P.O.B. 4010, Líbia
 Telefon: (+218-21) 361-8218,
 (+218-21) 361-8219, (+218-21) 361-7082
 Ügyelet: (+218-92) 424-1088
 Fax: (+218-21) 361-8220
 Web: www.mfpa.gov.hu/kulkepviselet/LY/HU

Líbiai Nagykövetség - Budapest

Cím: 1143 Bp. Stefánia út 111.
 Telefon: (+36-1) 343-6076, (+36-1) 343-1214
 Fax: (+36-1) 343-1583


Madagaszkár

A földi mennyország

Írta: Dr. Mihálffy Balázs

A négyezer kilométer tengerparttal körbevett sziget maga a csoda. Természeti, endemikus élővilága lenyűgöző, de ami e fölött áll számomra, az a mindenholnan idesereglett népessége. Madagaszkár földjét ezer évvel ezelőtt malájok, polinézok foglalták el, átjártak az afrikai kontinensre rabszolgára vadászni, akiket aztán arab kalózkodnak adtak el. A mai szigetlakók gyakorlatilag ezen etnikumok leszármazottai, továbbörökítették sokszínű kultúrájukat, hagyomány- és vallásvilágukat. A franciák tudták, hol kell megtelepedni. Ma is szép számmal érkeznek olyanok, akik öreg napjaikat Reunionon, vagy a Madagaszkárhoz tartozó Nosy Be szigeten töltik. Ez a sziget a *ylang ylang* virágról híres, amely a francia parfümgyártás egyik alapanyaga. Nosy Be-t ez az illat járja át. A kincses sziget elnevezés nem minden ok nélküli. Az országban ritka az a hely, ahol ha leásnak, ne találjanak smaragdot, zafírt, vagy ezer másféle követ.

Arany pedig minden gramm földben van, csak az eloszlása más és más. Erre persze a világ maffiái egyesültek jelszó dívik, hiszen Kína, India, Srí Lanka, Thaiföld és ki tudja még ki küldi ide legjobbjait, hogy egy selejtező mérkőzés után a túlélők elvihessék a kincseket. Sokan hamis kövekkel érkeznek, amelyeket jó helyre elrejtve félrevezetik a gyűjtőket és az igazi, gazdag teléreket így nehezebben találják meg. Aki el akar tűnni, az is idejön. Mivel az évtizedes puccsot követő időszak miatti politikai válságban átmeneti kormányok váltják egymást, nincs állami intézmény, mely nemzetközileg elismert lenne, így nincs hatóság sem, amelytől egy keresett személyt ki lehetne kérni. Ezen a csatornán is érkezik tehát némi készpénz az országba, hiszen a bankrablók nehéz kofferekkel érkeznek. Itt azt apró kövekre váltják, és csak kézitáskával távoznak, feltéve, ha távoznak egyáltalán. Minek távozni, ha itt a „mennyország...”? 🌴





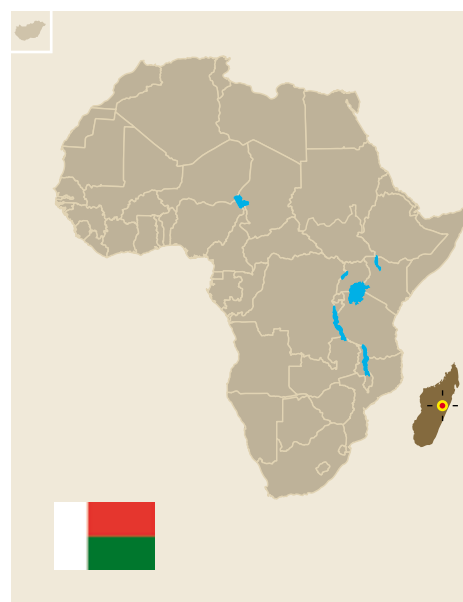
Gazdaság - fejlesztés. Madagaszkár korábbi szocialista beállítottságú gazdaságát a kilencvenes évek elején kezdték a Világbank és az IMF közreműködésével átalakítani. Az ennek hatására elinduló lassú növekedés eredményeként diverzifikálódott az ország gazdasága, a mezőgazdaság mellé felzárkózott a könnyűipar (textilipar, élelmiszeripar, faipar, vegyipar) is. Az ország jelentős potenciálja ellenére szegény. Szignifikáns tere lenne még a fejlesztésnek, humanitárius programoknak.

Természet. Madagaszkár élővilága a földi fajgazdagság mintegy 5%-át teszi ki és az itteni élővilág 80%-a őshonos. Az endemikus fajok magas arányát a sziget hosszú geológiai elszigeteltsége okozza. Az ősi Gondwana szuperkontinens 135 millió éve vált szét egy Madagaszkár+Antarktisz+India és egy Afrika+Dél-Amerika földrészre. Az előbbi földrész 88 millió éve két részre szakadt: Madagaszkár és India partjai közt. A tektonikus mozgások miatt Madagaszkár ma már közelebb van Afrikához, mint Indiához, de élővilága ma is inkább az indiaihoz hasonlít. Legjellegzetesebb endemikus fajai: a lemúrok vagy félmajmok, a karnéleokok és az óriás baobabfák.


Turizmus - praktikus tanácsok. Madagaszkár gazdaságában egyre nagyobb szerepet játszik az izmosodó turizmus, amelyet részint az ország természeti adottságai, részint gazdag, sehol másutt meg nem található élővilága motivál.

A legfőbb turisztikai régiók:

- A főváros, Antananarivo és környéke (Ambohimanga, a merinák szent hegye, a Rova, a királyi palota)
- Nosy Be szigete (klasszikus nyaralóturizmus)
- Az „északi útvonál” (Masaola-félsziget, Ankarana, Atsiranana) - különös sziklaalakzatok és buja őserdők, ahol vadon is találkozhatunk a lemúrokkal.
- A „déli útvonál” (Tuléar, Beretny) - száraz, félsivatagos terület, sajátos kultúrával, hatalmas baobabokkal és a bozótban élő lemúrokkal.



Országkialauz:
Madagaszkári Köztársaság
Főváros: Antananarivo
Államforma: Köztársaság
Államfő: Hery Martial Rajaonarimampianina Rakotoarimana (2014-től)
Miniszterelnök:
Roger Laurent Christophe Kolo (2014-től)
Függetlenség: 1960. június 26.
(Franciaországtól)
Terület: 587 041 km²
Népesség: 20 653 556 fő
Etnikai összetétel: maláj-indonézek, kotierek (különböző afrikai, ázsiai és arab felmenőkkel bírók), franciák, indiaiak, kreolok, comoreiek
Nyelv: hivatalos nyelv: malgas, francia, angol
Vallás: törzsi vallások 52%, keresztény 41%, muzulmán 7%
Nemzeti jövedelem: összes: 22 milliárd USD, egy főre jut: 943 USD
Pénznem: Madagaszkári Ariary MRO
1 MRO = 0,93 HUFF



Diplomáciai képviselők

Magyarország legközelebbi nagykövetsége - Pretoria

Madagaszkár Nagykövetsége - Moszkva

Cím: Moszkva, Kursovoi Per. 5.
Telefon: (+7-095) 290-0214
Fax: (+7-095) 202-3453
Telex: (+7-095) 413-370

Madagaszkár tiszteletbeli konzulátusa - Budapest

Tiszteletbeli konzul: Richard Randrianasolo
Cím: 1123 Budapest, Alkotás út 17-19.
Telefon: (+36-20) 344-4668
E-mail: konzul@madagaszkar.hu;
konzul@madagaszkar.org
Web: www.madagaszkar.hu;
www.madagaszkar.or

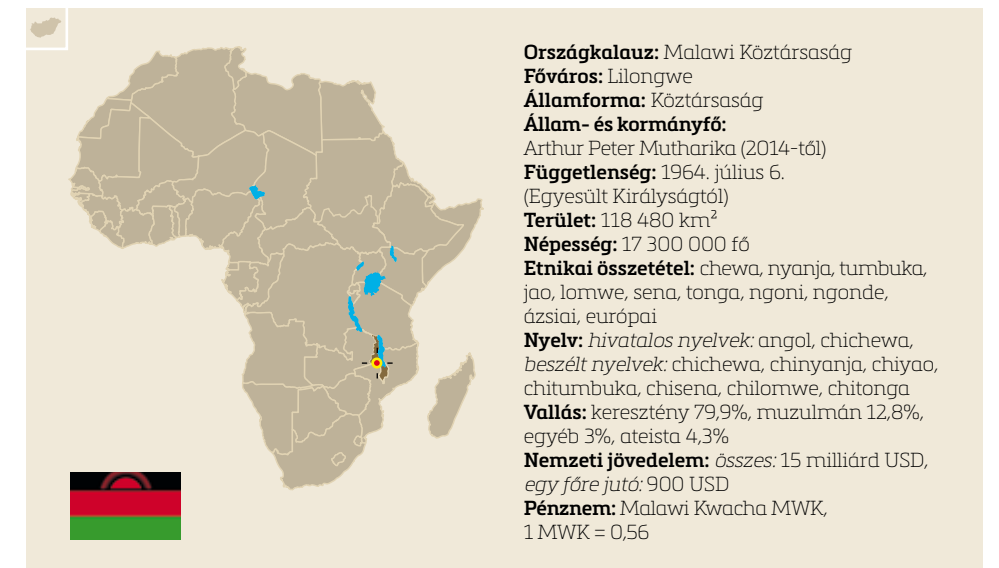

Malawi

Szárnyas boszorkányok

Írta: Dr. Elter Tamás

Egyenlítői-Afrika érintetlen gyöngyszeme, az áthatolhatatlan esőerdők és hegyvidékek övezte Malawi alig ismert az európai utazók körében. A kontinens egyik legszegényebb országát a természeti szépségek tekintetében valódi nagyhatalomnak tekinthetjük, az ország nevét viselő Malawi-tónak, az afrikai földrész második legnagyobb és legmélyebb, a tengerhez hasonlóan áttetsző vizű tavának köszönhetően. Megkapó az itt élők békés közvetlensége, akik mindazokat az alapvető emberi és közösségi értékeket megőrizték, amelyek már réges-rég kivesztek a fejlett országokban. Noha a népesség túlnyomó többsége keresztény, illetve muszlim hitű, Malawiban az ősi afrikai törzsi szokások kitűnően megférnek ezekkel a vallásokkal. E sajátos hitvilág egyik európaiak számára kegyetlenül furcsa, folklorisztikus eleme a vidéki falvak házaiba beköltöző baglyok esetenkénti, népünnepély-szerű vadászata, a „boszorkányüldözés”. A Malawi-tó közelében fekvő kimondhatatlan nevű faluban, a délelőtt párás melegbe fülledt

lusta csendjét nagy ováció és ujjongás verte fel. Mintegy kéttucat férfi, közöttük főiskolások és a távoli fővárosban dolgozó szakmunkások, tehát a helyi értelmiség tagjai, házról-házra járva szedték össze az ott fészkelő jámbor szárnyasokat. Amikor a kunyhókhöz értek, barátom az útjukat állva próbálta meggyőzni őket arról, hogy a tetőtérben fészket vert bagoly nem ártó démon, hanem csupán ártatlan és hasznos madár. A baglyokat befogó férfiak szána, gúnyos mosollyal csóválták fejüket ekkora tudatlanságot tapasztalva, miszerint ezek a derék, messziről jött idegenek még azzal sincsenek tisztában, hogy a zsákmányuk nem madár, hanem boszorkány! Bármennyire is furcsának tűnnek ezek a szokások, de ha jól belegondolunk, nem is olyan meglepő az elevenen élő afrikai szellemhit. A lassú és elzárt fejlődés, valamint a természetközeli életmód mindaddig megőrzi az ősi szokásokat és a varázslókultuszt, amíg ezeket az érintetlen társadalmakat is fel nem falja a civilizáció. Adja Isten, hogy ne így legyen! ✨



Országkalkauz: Malawi Köztársaság

Főváros: Lilongwe

Államforma: Köztársaság

Állam- és kormányfő:

Arthur Peter Mutharika (2014-től)

Függetlenség: 1964. július 6.

(Egyesült Királyságtól)

Terület: 118 480 km²

Népesség: 17 300 000 fő

Etnikai összetétel: chewa, nyanja, tumbuka, jao, lomwe, sena, tonga, ngoni, ngonde, ázsiai, európai

Nyelv: hivatalos nyelvek: angol, chichewa, beszélt nyelvek: chichewa, chinyanja, chiyao, chitumbuka, chisena, chilomwe, chitonga

Vallás: keresztény 79,9%, muzulmán 12,8%, egyéb 3%, ateista 4,3%

Nemzeti jövedelem: összes: 15 milliárd USD, egy főre jutó: 900 USD

Pénznem: Malawi Kwacha MWK, 1 MWK = 0,56

Gazdaság - fejlesztés. Malawi a világ legfejletlenebb, gazdaságilag legelmaradottabb országai közé tartozik. A mezőgazdaság túlsúlya minden szempontból (foglalkoztatottak és bevételi források aránya) érezhető. A fejletlen infrastruktúra, a rossz egészségügyi körülmények és az általános instabilitás következtében minimális a bevont külföldi tőke és a szakemberek aránya, valamint kihasználatlanok – főként turisztikai szempontból – a természeti adottságok is.


Természet. Az országban a szubtrópusi éghajlat uralkodik és 3 évszakot különböztethetünk meg. Május és augusztus között hűvös, augusztus és november között forró, november és április között esős az idő. Az állam területének jelentős részét foglalják el a vadrezervátumok és nemzeti parkok. Ezekon kívül ma már ritkán látni nagyvadat. A rezervátumokon belül azonban Malawi - korlátozottan - lehetővé teszi a vadászatot, amivel jelentős turisztikai bevételre tesz szert.

Turizmus - praktikus tanácsok. Könnyű megközelíthetősége - közel esik Dél-Afrikához - változatos tájai és állatvilága Malawit a térség egyik kedvelt turisztikai célországává teszik. A legfontosabb attrakció természetesen a Malawi-tó, amely mellett kiváló strandok, szállodák épültek, illetve a tó mentén elhelyezkedő nemzeti parkok és vadrezervátumok: Nyika Nemzeti Park - Kasungu Nemzeti Park - itt a legkönnyebb nagyvadakat látni -, Malawi-tó Nemzeti Park (világörökségi helyszín), ahol sokféle édesvízi trópusi hal él. Liwonde Nemzeti Park, amely elefántjairól híres. Magyar állampolgárok kizárólag előzetesen megszerzett vízummal utazhatnak Malawiba.

Diplomáciai képviseltek

Magyarország
legközelebbi
nagykövetsége
- Pretoria

Malawi Köztársaság Nagykövetsége - Berlin
Cím: Westfälische Strasse 86, 10709 Berlin, Németország
Telefon: (+49-30) 843-1540, Fax: (+49-30) 843-15430
E-Mail: malawiberlin@aol.com



Mali

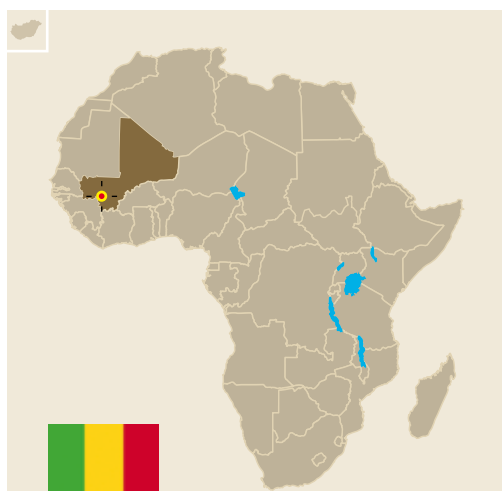
Bamako, nemcsak rally, buli is!

Írta: Szűcs Tamás


Maliról elsöre mindenkinek a Budapest-Bamako Rally jut eszébe. Aztán persze az is, hogy az elmúlt évek zűrzavarja miatt az autóverseny messziről elkerüli az országot...

A hírek katonai puccsról, tuareg független állam kikiáltásáról, szélsőséges iszlám terroristákról, nyugati túsok kivégzéséről, robbantásokról és háborúról szóltak. Ez azonban csak a hatalmas, pillangó alakú ország északi részére igaz. Délen nyugalom van; Bamako éli megszokott életét. Napjában ötször imára hív a müezzin, pezseg az élet a bazárban, éjszaka pedig a "Hypodromon", a bulinegyedben. Mondhatni "iszlám light" - bárokkal, night klubokkal, afrikai zenés-táncos helyekkel van tele. Ahol a csodálatos, modellszépű barnbara lányok kacér mosollyal csábítják a nyugati férfiakat egy itallal. A helyi fiúk pedig vérpezsdítő afrikai dallamokra, utánozhatatlan csípőmozgással veszik körbe a fehér hölgyeket, és adják át a zene minden ritmusát. A táncosok minden porcikája felveszi az ütemet, még nézni is szédítő. Itt mindenkit magával ragad a szabadság érzése, ami az időtlen, gondtalan világba repíti a szerencséseket, akik egyszer is átélhették ezt az élményt. Itt nincsenek harcok, itt nincs bánózás, itt mindenki boldog, kedves és mosolyog rád. Maliban szeretik a turistát, és most nagyon nagy szükség is van rá. A társadalom ébredszik a sokkból, mindenki igyekszik elfelejteni azt a rémálmod, ami átsöpört az országon. Talán ezért is, még elemibb erővel tör föl az élni akarás. Jövőre talán már a rally is befuthat Bamakóba! Ahogy a helyiek mondják: Insh'Allah - ha Allah is úgy akarja... ✨





Országköltség: Mali Köztársaság
Főváros: Bamako
Államforma: Köztársaság
Államfő: Ibrahim Boubacar Keita (2013–tól)
Miniszterelnök: Moussa Mara (2014–tól)
Függetlenség: 1960. szeptember 22.
 (Franciaországtól)
Terület: 1 240 000 km²
Népesség: 16 500 000 fő
Etnikai összetétel: mande 50%, peul 17%,
 voltai 12%, songhai 6%, tuareg és mór 10%,
 egyéb 5%
Nyelv: hivatalos nyelv: francia
 egyéb beszélt nyelv: bambara
Vallás: szunnita iszlám
Nemzeti jövedelem: összes: 18 milliárd USD,
 egy főre jutó: 1100 USD
Pénznem: CFA Frank (XOF),
 1 XOF = 0,46 HUF





Gazdaság - fejlesztés. Mali a világ legszegényebb országai közé tartozik. Területének 65%-át sivatag borítja, súlyos és akut nyersanyaghiánnyal küszködik. A lakosság 80%-a a mezőgazdaságból próbál megélni, egy részük nomád pásztor-termelő, többségük pedig a Niger mentén kialakított öntözéses ültetvényeken dolgozik farmer- vagy halászként. Mali erősen függ a gyapot világcpi árának alakulásától, mely a gazdaság legfőbb kereskedelmi terméke. A fellendülőben lévő arany- és egyéb ércbányászat főként külföldi, elsősorban kínai tőke bevonásával működik. A 2012-ben kitört polgárháború tovább rontotta az ország helyzetét, mert megbontotta a korábbi viszonylagos stabilitást. Magyar részvétellel több humanitárius program működik az országban.

Természet Éghajlata szubtrópusi, egész évben száraz, forró. Nagy veszélyt jelent az országra az éghajlatváltozással együtt járó elsivatagosodás.

Turizmus - praktikus tanácsok. A szegényes infrastruktúra ellenére a polgárháború előtti időszakban Maliba rendszeresen érkeztek turisták. Elsősorban a történelmi emlékek - Djenné, Mopti, Timbuktu, Gao - meglátogatására. Mivel azonban ezek közül több is a fegyveres konfliktusok által érintett területen fekszik - Timbuktu világörökségi, védelem alatt álló részei közül sok el is pusztult a harcokban - jelenleg a turizmus gyakorlatilag nullára esett vissza. A Külügyminisztérium nem javasolja a magyar állampolgároknak a Maliba történő beutazást.

Diplomáciai képviseltek

Magyarország legközelebbi nagykövetsége - Abuja

Mali Köztársaság Nagykövetsége - Berlin

Cím: Kurfürstendamm 72,
10709 Berlin, Germany
Telefon: (+49-30) 319-9883
Fax: (+49-30) 3199-8848
E-mail: arnbnmali@01019freenet.de

MEGSZÜLETETT A TÖKÉLETES CSALÁDI ÉLMÉNYBIRODALOM



BAMBARA HOTEL **** PREMIUM FELSŐTÁRKÁNY



VADREGÉNYES KALAND AZ ELVESZETT MAJOMVÁROSBAN



www.bambarahotel.hu ♦ info@bambarahotel.hu ♦ 3324 Felsőtárkány, Bükkerdő sétány 2-4.

Tel.: (06 36) 534 500 ♦ Fax: (06 36) 534 505



Marokkó

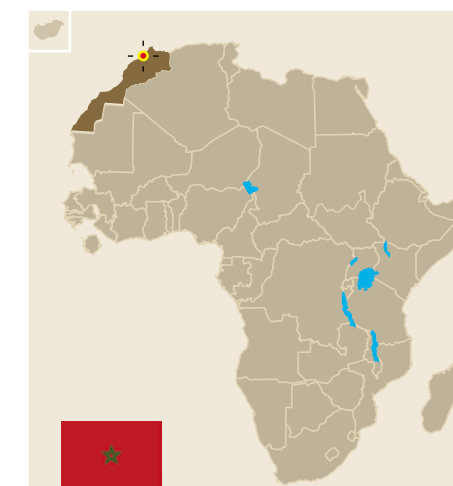
A tolerancia országa

Írta: Bethlen József



Marokkó nemzetközi híru folyékony aranya az argánolaj, amelyet évszázadok óta ugyanúgy, kézzel készítenek a berber női közösségek. Élettani hatása az élelmiszer- és a kozmetikaiipar területén is jelentős. Az argánfa kizárólag Marokkóra jellemző, Essaouirától délre és a Souss-Massa hatalmas területein fordul elő. Egyik legnagyobb meglepetés-élményem ehhez a fához kapcsolódik. Egy alkalommal Agadirből Quarzazate-ba mentünk autóval a kikerülhetetlen Atlaszon keresztül. Amerre a szem ellát, mindenütt évszázados argánfákat láttunk. Arról beszélgettünk, hogy mindenki be akar csapni bennünket azzal a képtelen történettel, amely szerint a kecskék az argánfára mászva legelnek. Elég hosszú ideje mentünk már, és várakozásunk ellenére még mindig semmi nem történt. Már lemondtuk az egyébként is kételkedve fogadott lehetőségéről, amikor önkéntelenül beletapostam a fékbe. Hihetetlen látvány tárult elénk! Több fán legeltek a kecskék, szakszerűen, mintha ez volna a legtermészetesebb dolog a világon. Előkerült a fényképezőgép, és nagyon sok képet készítettünk. Régen történt, de azóta is sokszor eszembe jut ez a megdöbbentő jelenet, amelyet, tudomásom szerint, sehol máshol a világon nem lehet látni. 🌴





Országkalkauz: Marokkói Királyság
Főváros: Rabat
Államforma: Alkotmányos Monarchia
Államfő: VI. Mohammed király (1999-től)
Miniszterelnök: Abdelilah Benkirane (2011-től)
Függetlenség: 1956. március 2.
 (Franciaországtól)
Terület: 446 550 km²
Néesség: 32 725 847 fő
Etnikai összetétel: arab-berber 99,1%, zsidó 0,2%, egyéb 0,7%
Nyelv: hivatalos nyelv: arab, egyéb beszélt nyelvek: francia, berber
Vallás: muzulmán 98,7%, keresztény 1,1%, zsidó 0,2%
Nemzeti jövedelem: összes: 180 milliárd USD, egy főre jutó: 5500 USD
Pénznem: Marokkói Dirham (MAD)
 1 MAD = 27,27 HUF

Gazdaság - fejlesztés. Marokkó gazdaságát makro- és mikroszinten egyaránt sikerült a kilencvenes évek elején stabilizálni. A munkanélküliség leküzdésével, valamint a kereskedelem élénkítésével párhuzamosan a magánszektor is fejlődésnek indult, a mezőgazdasági és az ipari-szolgáltatási szférában egyaránt. A kormány egyúttal széleskörű privatizálási kampányba is kezdett, több szektorban (közlekedés, telekommunikáció, stb.) nagyarányú piacosítás valósult meg. Az Európai Unió és az Egyesült Államok támogatásával jelentős oktatási-tudományos fejlesztések indultak, melynek célja Marokkó integrálása a nemzetközi kutatási-fejlesztési térbe. Mindez, az EU és Marokkó közt kialakult jó kapcsolat a magyar vállalkozók számára is ideális tereppé teszi az észak-afrikai királyságot, jó ugródeszkává akár a további afrikai terjeszkedéshez.

Természet. Az óceáni partvidéken hűvös párás óceáni légáramlat a jellemző, amelynek nyáron kellemesen hűsítő, télen a nyirkos hidegérzést fokozó hatása van. A Földközi-tenger mentén az éghajlat a spanyol és olasz partokéhoz hasonló. A belső, illetve déli területeken a nyár nagyon meleg és száraz, a tél enyhe, kivéve a Rif- és az Atlasz-hegység magasabb területeit, ahol télen hó és fagy van. Az említett területeken kívül csak a jobb szállodákban van fűtés a hideg évszakban. A nyár száraz és meleg, a tél csapadékos. Nyáron a sivatagos, keleti, dél-keleti területeken homokvihar veszély áll fenn.

Turizmus - praktikus tanácsok. Marokkó nemzetközileg kedvelt idegenforgalmi célpont, a magyar turisták szempontjából biztonságos országnak tekinthető. Az idegenforgalmi szektor elsődleges gazdasági jelentősége miatt a marokkói hatóságok kiemelt figyelmet fordítanak a külföldi turisták biztonságára, elhelyezésük, pihenésük és szórakozásuk feltételeire. Az országban a közbiztonság kiemelkedően jó - a közkezdés azonban rejthet magában veszélyeket.

Kiemelt turistacélpontok:

- Agadir (a tengerpart legjobban kiépült üdülőhelye, ahol télen is igen kellemes a klíma)
- A „királyi városok” - Fez, Marrakech, Meknes, Rabat, Mazagan- a marokkói történelem látványos emlékei.
- A sivatag - Ouarzazat, Ait ben Haddou, Zamora - kalandok a dűnéken.
- Az észak nagy és kis városai (Tanger, Teouan, Chafchouen) - nagyvilági fiatalos szórakozás, és történelmi hangulat egyben.



Diplomáciai képviseltek

Magyarország nagykövetsége - Rabat

Cím: 17, Zankat Ait Melloul Route des Zairs Souissi, Rabat B.P.5026, Maroc 10000
 Telefon: +212-5-3775-7503, 3775-0757
 Ügyelet: +212-6-6344-4867 (mobil)
 Fax: +212-5-3775-4123
 Web: www.mfa.gov.hu/emb/rabat

Magyar tiszteletbeli konzulátus - Casablanca

Tiszteletbeli főkonzul: Mohamed Tazi
 Cím: 57 Bis, Avenue Assa (Ex Rue de Nantes) C.P. 20000 Anfa Casablanca
 Telefon: +212-5-2239-5078, 2239-5928
 Fax: +212-5-2239-5894
 E-mail: groupetazi@menara.ma

Magyar tiszteletbeli konzulátus - Agadir

Tiszteletbeli konzul: Brahim Ouakhr
 Cím: Av. Général Kettani BP 724 Agadir Maroc
 Telefon: +212-52 882-9230
 Fax: +212-52 884-6141
 E-mail: president@bovoyages.com

Magyar tiszteletbeli konzulátus - Tanger

Tiszteletbeli konzul: Abdelhamid Guessous
 Cím: Tanger 11, Boulevard Mohamed V. 2eme étage (2. emelet) 23.
 Telefon: +212-5-3932-5128
 Fax: +212-5-3932-5129

Kereskedelmet támogató magyar szervezet: Magyar Kereskedelmi és Kulturális Központ (HTCC) - Rabat

Cím: 49 rue Abdallah Ben Jaafar, OLM Souissi II., Rabat - Maroc
 Telefon: (+212-537) 752 443
 Mobil: (+212-663) 320 696
 E-mail: bs@camh.hu

Marokkói Királyság Nagykövetsége - Budapest

Cím: 1026 Budapest, Törökvezér lejtő 12.
 Telefon: (+36-1) 275-1467, 200-7855
 Fax: (+36-1) 275-1437
 E-mail: sifamabudap@t-online.hu

Mauritánia

A történelem országútján


Írta: Balogh Sándor

Mauritánián mindig keresztülmentek. A mesés dél felé törő római légiók, az észak-áruival és dél aranyával terhes karavánok, a marokkói szultán hadai, amelyek megakarták hódítani a feketék országát, aztán a francia idegenlégió, a Dakar és Bamako autósai, motorosai. Sokakban csak a végtelen sárga sivatag, a végláthatatlan homoktenger, a gyilkos hőség, a mindent ellepő finom homok maradt meg emlékként. A dűnék és hegyek sora, amelyek mögött tudjuk, hogy valahol ott van Afrika, de olyan messze még... És ahogy végigrohantak rajta az utazók, úgy hagyták ott e vidéket szinte érintetlenül az évszázadok. A nagy karavánok kora óta mit sem változott itt az élet. A nők szigorúan lefátyolozva járnak, él a többnejűség, és igen, sajnos a rabszolgaság is. Nem az a modern átvitt értelemben vett, hanem a hagyományos. De azzal már csak az találkozhat, aki meg is áll Mauritániában - legalább néhány napra.

KEZEMBEN A TÖRTÉNELEM

Chinguetti valaha - majd ezer évvel ezelőtt - egyike volt a világ legfontosabb kereskedelmi központjainak. Afrika aranyát, egzotikus árukat itt pakolták át az egyik karavánról a másikra, amelyik vitte tovább északra, a muszlim világ központjai felé. Onnan pedig minden földi jó érkezett ide, hogy eljusson az afrikai birodalmak uralkodóihoz.

Az oázisváros körül sok ezer tevé várakozott, a fogadók telve voltak, és a gazdag kereskedők bőségesen áldoztak a tudományokra is. Ez persze már rég a múlté. Chinguettibe ma csak néhány lelkes, ámde strapabíró turista jut el, aki a dűledező falakba, a porlepte utcákba, a jobb napokat látott mecsetekbe bele tudja látni az egykori nagyságot. Mondták, ha már itt vagyok, nézzem meg a könyvtárat. Útött-kopott kis épület, láthatóan több száz éves. Ha be akarsz jutni, hétrét kell görnyedni, olyan alacsony az ajtó. Bent egy jóvágású, őszes úr fogadott. Míves franciasággal kezdett el mesélni a hely történetéről. Ő maga volt a könyvtár ura, a ház, a gyűjtemény az őseié időtlen idők óta. Sok helyen már kissé idegennek tűnő savmentes dobozok álltak, rajtuk a jól ismert embléma, igen ezt a helyet is az EU és az UNESCO próbálja megőrizni az utókor-nak. Kódexek kerültek elő belőlük, bennük Afrika történelmének becses történetei. Én pedig lenyűgözve ültem egy rozoga kis széken, ahogy régebbinél régebbi kéziratok kerültek elő. Végül egy polc mélyéről egy kopottas bőrbe kötött könyvet adott át nekem a könyvtár ura - egy Korán volt. Ezüsttel írták cirkalmas betűit hártavékony pergamenlappra. Alig kétszáz évvel a Hidsra után készült - ezerkétszáz éve. Egy ilyen könyvet a világ kicsit is gazdagabb felén csak üveg alatt elsötétített teremben lehet látni. Itt meg csak úgy, kézben. Csoda. 🌵

Országkaloaz: Mauritániai Iszlám Köztársaság
Főváros: Nouakchott
Államforma: Köztársaság
Államfő: Mohamed Uld Abdel Aziz tábornok (2009-től)
Miniszterelnök: Mulaje Uld Mohamed Lagdaf (2008-től)
Függetlenség: 1960. november 28. (Franciaországtól)
Terület: 1 030 700 km²
Népesség: 3 461 041 fő
Etnikai összetétel: vegyes: mór/fekete 40%, mór 30%, fekete 30%
Nyelv: hivatalos nyelv: arab, egyéb beszélt nyelvek: hasaniya (arab dialektus), fulani, soninke, volof, francia
Vallás: szunnita iszlám
Nemzeti jövedelem: összes: 6 876 millió USD, egy főre jutó: 2 577 USD
Pénzmem: Mauritán Ouguiya MRO 1 MRO = 0,76 HUF

Gazdaság - fejlesztés. Az ország bevételeinek 75%-át a nyersanyagkivitel adja. Mauritánia a vasérc és foszfát mellett, amiből igen jelentős készletekkel rendelkezik, gazdag gipsz, arany és rézlelőhelyeket is magáénak tudhat. Az egyik legfontosabb - maig kiaknázatlan erőforrása - a napenergia, ezzel egész Európát el tudná látni árammal. A mezőgazdasági termelés a 70-es 80-as évek nagy szárazságai után nagyon visszaesett - a parti vizek viszont igen gazdagok halban, a világ legjobb halászhelyeinek számítanak. Az ország ennek ellenére a térséghez mérten is szegény, fejlesztésre szorul.

Természet. Szinte a teljes területe száraz, forró sivatag - a nagy madárvonulások egyik útvonala (Barc d'Arguin Nemzeti Park).

Turizmus - praktikus tanácsok. Az utóbbi években, a vissza-visszatérő terrorfenyegetések miatt, az ország turizmusa valamelyest visszaesett. Addig a legfontosabb vonzerőt a világörökségi helyszínek, a középkori városok (Vádáne, Sínigt, Tisít és Valáta) és a vándormadarak kolóniáinak otthon adó nemzeti parkok jelentették. A Külügyminisztérium most arra figyelmeztet, hogy korábban a legbiztonságosabb útvonalnak számító, Marokkót a fővárossal (Nouakchott) összekötő, mintegy 500 km hosszú szakasz szintén veszélyes. Hiába van jelentősebb katonai, rendőri jelenlét, illetve ellenőrzési pontok, a megfelelően informált, jó technikai felszereltséggel rendelkező terroristáknak nem jelent problémát a külföldiek közelébe férkőzni. Az ország területén kizárólag a konvojban haladás lehet biztonságos, az éjszakai utazás mindenképpen elkerülendő. A fővárosban is történtek emberrablások. Minden külföldiek által látogatott hely fokozott terrorveszélyt jelent!

Diplomáciai képviselők

Magyarország legközelebbi nagykövetsége - Rabat

Mauritánia nagykövetsége - Berlin

Cím: 10117 Berlin, Kommandantenstraße 80,
 Telefon: (+49-30) 206-5883, Fax: (+43-30) 2067-4750,
 E-mail: ambarim.berlin@gmx.de

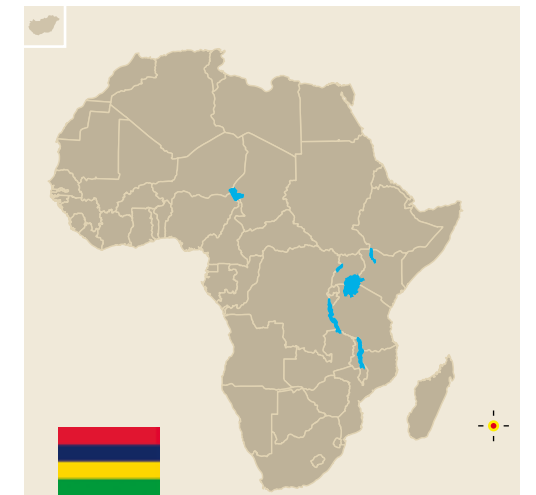
Mauritius

A vaníliaillatú csoda

Írta: Szilasi Ildikó Hermína

Mark Twain ezt írta Mauritiusról: „Az embernek az az érzése, mintha Isten először Mauritiuszt teremtette volna meg, majd annak mintájára alkotta volna meg a Paradicsomot.” Az író gondolata nagyjából sejti, mire számíthat Mauritiuson az utazó. Szinte minden megtalálható a világ 17. leggyéribben lakott országában, ami egy „hibátlan képeslap-hoz” elengedhetetlen kellék: álomszép part, nyugalom, eldugott lagúnák, áttetsző kék víz. A fenséges, ám mégis egy kicsit klisés, szokványos környezetből viszont kiemelkedik és karakteressé teszi Mauritius szigetét a Piton de la Petite Rivière Noire csúcs – a látvány szinte robbanásszerűen borítja el az érzékeket, legalábbis útítársaim is ezt mondták ottjártunkkor. A 828 méter magas kőszikla formájú természeti képződmény felejthetetlen karaktert ad a buja zöld növényzettel borított szigetnek. Ugyancsak örök emlék a szigeten terjengő vaníliaillat – ilyen sehol máshol nem lehet érezni.

Az ország nemzeti madaraként is közismert úgynevezett dodó vagy remtegalamb egyben rossz emléket is hordoz: a nagyméretű, 20-25 kg súlyú, nagyfejű, erős csőrű galambfaj, amely egykor Mauritius szigetén élt, mára már kipusztult. Bár napjainkban nem bűgnak dodógalambok a szigeten, Mauritius máig a legfelkapottabb nászút-desztinációk között tartják számon. Ami nem véletlen, hiszen tökéletes romantikára, kikapcsolódásra és aktív vízi sportokra is egyaránt alkalmas. Ugyancsak nem mellékes, hogy ez a csodálatos sziget bérautóval könnyedén bejárható, az utak állapota jó és a helyiek roppant segítőkészek. Nemcsak barátságosak és közvetlenek, de mindenki beszél angolul, és az általános vendégszeretetet jellemzi, hogy számukra első a vendég: mindent megtesznek azért, hogy a látogató valóban kiemelt figyelemben részesüljön a szállodán belül és kívül. 🌴



Országkialauz:

Mauritiusi Köztársaság

Főváros: Port Louis

Államforma: Köztársaság

Államfő: Rajkeswur Purryag (2012-től)

Miniszterelnök:

Navinchandra Ramgoolam (2005-től)

Függetlenség: 1968. március 12.

(Egyesült Királyságtól)

Terület: 2 040 km²

Népesség: 1 570 900 fő

Etnikai összetétel: indo-mauritiusi 68%, kreol

27%, sino-mauritiusi 3%, franco-mauritiusi 2%

Nyelv: hivatalos nyelv: angol, francia, egyéb

beszélt nyelvek: kreol, bhojpur

Vallás: hindu 48%, római katolikus 23,6%,

muzulmán 16,6%, egyéb keresztény 8,6%,

egyéb 2,5%, nem meghatározható 0,3%,

nem vallásos 0,4%

Nemzeti jövedelem: összes: 21 milliárd USD,

egy főre jutó: 16 000 USD

Pénznem: Mauritiusi Rúpia (MUR)

1 MUR = 7,33 HUF





Gazdaság - fejlesztés. Mauritius a függetlenség kivívása óta szegény agrár országból, lassan, de folyamatosan fejlődő, a lehetőségekhez képest diverzifikált gazdasággal bíró állammá vált. A szolgáltatási ágazat – főként a turizmus-vendéglátás és bankszektor – előretörése, valamint a kormány szervezett könnyűipari és kereskedelemfejlesztési beruházásai nyomán a szűk földrajzi keretek közé szorított mezőgazdaságot harmadlagos bevételi forrássá sikerült visszaszorítani. Mauritius mára Afrika egyik - mind politikai, mind gazdasági értelemben - legstabilabb államává lépett elő. Az utóbbi években pedig, a lakosság indiai kapcsolatait jól kamatoztatva számos indiai high-tech települt meg az országban, és Mauritius is bekapcsolódott az indiai informatikai konjunktúrába.

Természet. Mauritius éghajlata igazán idilli. A nyár decembertől júniusig, a tél júliustól szeptemberig tart. Nyáron az átlaghőmérséklet 30 °C körül van, télen éjszaka 17 °C, kora délután 24 °C körül. A kettő között – szeptembertől novemberig – az átlaghőmérséklet 25 °C és 28 °C között van. A sziget elég sűrűn lakott, ennek ellenére van nemzeti parkja - Black River Gorge.

Turizmus - praktikus tanácsok. A sziget egyik legfőbb bevételi forrása a turizmus, így aki ide utazik, bízhat a magas színvonalú vendéglátásban és a jó infrastruktúrában. A tengerparti pihenés mellett egy-egy napos kirándulásokkal ismerhetik meg a turisták a sziget sajátos kultúráját, legszebb helyeit.

Diplomáciai képviselők

Magyarország legközelebbi nagykövetsége - Pretoria

Mauritius Nagykövetsége - London
Cím: 32-33 Elvaston Place London SW7 5NW.
Telefon: (+44-20) 7581-0294
Fax: (+44-20) 7823-8437

Mauritius tiszteletbeli konzulátusa - Kecskemét

Tiszteletbeli konzul: Mészáros József
Cím: 6000 Kecskemét, Faragó Béla fasor 4.
Telefon/fax: (+36-76) 610-719
Mobil: (+36-30) 971-8124
E-mail: jozsef.meszaros@moris.org

Mozambik


Találkozás egy kedves óriással

Írta: Dr. Elter Tamás

Maputótól északra, az Indiai-óceán örök hullámnázástól vert partvidékén húzódik Kelet-Afrika legizgalmasabb tengeri nemzeti parkja, a Bazaruto Archipelago. Az izgalom tárgya nagyon is kézzelfogható, ugyanis Bazaruto sekély homokzátonyos vizein lehet a legjobb eséllyel szembetalálkozni a földkerekség ma élő legnagyobb halfajával, az akár 18 méteres hosszúságot is elérő érdescápával.

A Save folyó torkolatvidékéhez közeli négy nagyobb és számtalan apró szigetből, homokpadból álló archipelágus hosszasan terpeszkedik a monoton, lapos part mentén. Forrón tűz az októberi nap, amikor a Nyati Búvárközpont zodiáját a tréleről a vízbe csúsztatják. Felbóg a motor, majd a kormányos a mennydörgésszerű robajjal megtörő hullámsáv felé fordítja gumicsónakunk orrát. Izgalmas pillanatokat élünk át, amint a teljes sebességre kapcsolt hajó, üvöltő motorokkal, mint a parittyából kilőtt kavics, szabályosan átrepül a félelmetesen morajló hullámtörés felett. Záporszerű víztölcsért felverve landolunk az Indiai-óceán indigókék vizén. Hátrapillantva a kókuszpálmás part éppen eltűnik az egyre jobban felmagasodó, újabb ostromra készülődő hullámfal mögött.

Odakint már határtalan nyugalom ölel körül bennünket. A hosszas cirkálás és várakozás kezdeti felfokozott izgalmából az egyre inkább lusta trópusi hangulatba váltó tétlenséget egyszercsak éles kiáltás szakítja szét: „Shark on the right side – Cápa a jobb oldalon!” Egyszerre mindenkinek a torkában kezd kalapálni a szíve, kapkodva veszszük fel a búvárfelszerelést, majd a csónak széléről végrehajtott erőteljes hátrabukfencel fordulunk a vízbe. Nagyt csobbanva záródik össze fejem felett az Indiai-óceán. Lassan lesüllyedünk öt méterre, és lassú tempózással elindulunk abba az irányba, ahol a felszínről kiszúrt hatalmas sötét árnyék gazdáját sejtjük. Nem igazán jó a látótávolság, a planktontól dús, zöldes színű vízben legfeljebb csak a gondolatainkkal láthatunk. Azután, mintegy varázsütésre, kolosszális, sötét árny kezd kibontakozni a villódzó napfénykévekkel átszótt víztömegből. Igen, itt van előttünk a világ leghatalmasabb cápája! Megbabonázva szemléljük a közvetlenül felszín alatt sikló, fehér pöttyök és sávok tömegével ékesített óriási állatot, a földkerekség legbékésebb, planktonevő cápáját. A hihetetlen látványtól valami összeszorítja a torkomat. Afrika ismét egy újabb csodáját tárta fel előttem! 🌿



Gazdaság - fejlesztés. Mozambik függetlenné válása óta a világ legszegényebb országai közé tartozik. A távozó gyarmatosítók, a diktatórikus szocialista rezsim hatalomépítő tevékenysége, valamint az elhúzódó polgárháború egyaránt súlyos károkat okoztak az ország lakosságának. A bőséges és a világpiacra jól értékesíthető természeti erőforrásokra (szén, titán, földgáz, tantál, grafit) építve Mozambik gazdasága az elmúlt években fejlődésnek indult. A beáramló nemzetközi tőke bizonyos ágazatokban (bányászat, vegyipar, kőolajipar) érezhető innovációt indított el. A déli, fejlettebb rész számára fontos Dél-Afrika közelsége is.

Természet Éghajlata trópusi-szubtrópusi, rövid csapadékos időszakokkal. A trópusi ciklonok ideje általában novembertől áprilisig tart -Mozambik középső és északi partvidéki területeit fenyegetheti. Kérjük, tájékozódjanak utazás előtt a ciklonok aktuális helyzetéről, az esetleges veszélyről.

Turizmus - praktikus tanácsok. A turisták az elmúlt években kezdik felfedezni Mozambikot - sőt mondhatjuk, hogy a kétezres évek afrikai turizmusának egyik sikerországa. Azt nyújtja, amit más környező országok - de versenyképesebb áron. A tengerpartokon egyre több nemzetközi színvonalat biztosító szálloda nyílik, mellettük pedig egyre több turistát vonzanak a nemzeti parkok (Banhine Nemzeti Park, Bazaruto Nemzeti Park, Gorongosa Nemzeti Park, Limpopo Nemzeti Park, Quirimbas Nemzeti Park, Zinave Nemzeti Park) is. Magyar állampolgárok vízummal léphetnek be Mozambikba, ezt azonban a határon fel lehet venni. A vízumot előzetesen kell igényelni valamely mozambiki nagykövetségen vagy főkonzulátuson. A mozambiki utazások többsége problémamentesen zajlik. De sok a közlekedési baleset a kőutak rossz állapota miatt.



Országkalkauz: Mozambiki Köztársaság
Főváros: Maputo
Államforma: Köztársaság
Államfő: Armando Guebuza (2005-től)
Miniszterelnök: Alberto Vaquina (2012-től)
Függetlenség: 1975. június 25. (Portugáliától)
Terület: 801 590 km²
Népesség: 24 600 000 fő
Etnikai összetétel: makua 47%, tsonga 23%, malawi 12%, shona 11%, yao 4%, kínai 3%
Nyelv: hivatalos nyelvek: portugál, makuva, szuahéli, szena
 egyéb beszélt nyelvek: elomwe, cisena, echuwabo
Vallás: katolikus 23,8%, muzulmán 17,8%, cion keresztény 17,5%, egyéb 17,8%, ateista 23,1%
Nemzeti jövedelem: összes: 28 milliárd USD
 egy főre jutó: 1338 USD
Pénznem: Mozambiki Metical (MZM)
 1 MZM = 7 HUF

Diplomáciai képviseletek

Magyarország legközelebbi nagykövetsége - Pretoria

Mozambik Nagykövetsége - Berlin

Cím: Stromstraße 47 10551 Berlin
 Telefon: (+49-030) 3987-6500, Fax: (+49-030) 3987-6503
 E-mail: info@embassy-of-mozambique.de


Namíbia

Hajóroncs a sivatagban

Írta: Dr. Elter Tamás

Az ezerarcú Namíbiának, de talán a Földnek sincs még egy olyan, az elhagyatott vadtságában is félelmetesen szép vidéke, mint az atlanti partok mentén húzódó hírhedt Csontváz-part. A korai portugál felfedezők által csak a pokol tornácaként emlegetett partvidék ma ismert neve John Henry Marsh-tól származik, aki az 1942-ben itt szerencsétlenül járt brit teher- és személyszállító gőzös, a Dunedin Star túlélőinek nem mindennapi történetét írta meg. A baljósan csengő elnevezés igen találó: a sivatagi homokdűnék és az óceán találkozásának majd 2000 kilométer hosszú szakaszát bálnák és medvefókák csontvázaival mellett, az elmúlt évtizedek-évszázadok szomorú mementóiként a gyakori köd miatt partra futott hajók roncsai szegélyezik. E vidék „szelídebb” északi része a különleges kalandra vágyók által a Swakopmund-ból induló dzsipes túrákkal már bejárható, de Skeleton Coast háborítatlan, ember nem járta, vad vidékeit ma is csak a

levegőből biztonságos szemügre vennünk. Skeleton Coast Camp repteréről a magasba emelkedő Cessna típusú kisgép ablakain kiteltek, valóságos, túlvilági táj suhan el alattunk. A Terasz-öböltől északra húzódik e kietlenségében is fenséges, gyönyörű vidék legvadabb része, ahol a hatalmas homokdűnék végtelen sora szinte átmenet nélkül bukik bele az Atlanti-óceán komor, szürkés-kék vizébe. A tájat szemlélve eszembe jut, vajon mit élhettek át azok a hajótöröttek, akiket itt sodort partra a víz... Az okkersárga dűnevilág egyhangúságát bizarr látvány szakítja félbe: az egyik alacsonyabb bucka tövében félig homokkal betemetett hatalmas tengerjáró rozsdabarna testére leszünk figyelmesek. „A part folyamatosan építkezik, emiatt néhány régebbi hajóroncs az egykori partvidékkel együtt, pár száz méterrel beljebb került” – hallom a fejhallgatóból a szakszerű magyarázatot. Afrika, sivatag, szurreális látvány - mintha csak Rejtő regényének elveszett légióját láttam volna... 🌿

Országkialauz: Namíbiai Köztársaság
Főváros: Windhoek
Államforma: Köztársaság
Államfő: Hifikepunye Pohamba (2005-től)
Miniszterelnök: Hage Geingob (2012-től)
Függetlenség: 1990. március 21. (Dél-afrikai Köztársaság Mandátumából)
Terület: 825 418 km²
Népesség: 2 113 074 fő
Etnikai összetétel: afrikai 87,5% (ovambok, kvangok és más törzsbeliék) fehér 6%, kreol, ázsiai, egyéb 6,5%
Nyelv: hivatalos nyelv: angol, egyéb beszélt nyelvek: afrikaans, német, afrikai dialektusok
Vallás: keresztény 80-90% (protestáns 50%), törzsi vallású 10-20%
Nemzeti jövedelem: összes: 12,81 milliárd USD, egy főre jutó: 5 668,39 USD
Pénznem: Namíbiai Dollár NAD
 1 NAD = 21,5 HUF

Gazdaság - fejlesztés. Namíbia hosszú évtizedekig a Dél-afrikai Köztársaság mandátumterületét képezte, melynek alapvető hatásai vannak mind a mai napig az ország gazdaságára, az import mellett az anyagi és a humán tőke jelentős hányada is Dél-Afrikából származik. Namíbia mezőgazdasági szempontból kedvezőtlen adottságait pótolják a föld mélyén rejlő gazdag és differenciált ásványkészletek (uránérc, volfrám és ónérc, germánium, kadmium, lítium, ón, grafit, réz, gyémánt), a bányászat, valamint az ahhoz kapcsolódó feldolgozó iparágak a gazdasági bevételek 20%-át adják. Különösen jövedelmező az uránkitermelés, mely világszinten is az első öt között található. Az afrikai szinten magas GDP jó infrastruktúrát és - afrikai viszonyok közt - magas életszínvonalat teremtett.

Természet Namíbia éghajlata szubtrópusi. Éghajlatát a nyári és a téli évszakok határozzák meg. A nyár (az úgynevezett esős évszak) általában október végétől április végéig tart. A tél májusban kezdődik és októberig tart. Az ország nyugati része egész évben szeles és ritka a csapadék - itt vannak a föld legszárazabb pontjai, ahol a sivatag egészen sajátos ökoszisztémát teremtett. Az Atlanti-óceán partján hideg délnyugati szelek fújnak. A víz hőmérséklete ritkán haladja meg a 15°C-ot.

Turizmus – praktikus tanácsok. Namíbia kedvelt turisztikai célpont. A turisták elsősorban a különös hangulatú, egykori német gyarmati városokat (Lüderitz), a nemzeti parkokat (Mudumu Nemzeti Park, Marnili Nemzeti Park, Etosha Nemzeti Park) és a máig paleolit szinten élő busman törzseket látogatják. A hatalmas ritkán lakott ország közbiztonsága jó - az extrém klimatikus viszonyokra, nagy hősségre, szárazságra, éjszakai hidegre viszont alaposan fel kell készülni. Magyar állampolgár vízum birtokában utazhat be az országba, melyet Namíbia bécsi nagykövetségén kell a kiutazás előtt kérelmezni.

Diplomáciai képviselők

Magyarország legközelebbi nagykövetsége - Pretoria

Magyar tiszteletbeli konzulátus - Windhoek

Tiszteletbeli konzul: György Trepper
 Cím: Windhoek West, 7 Hippokratés Street,
 Levelezési cím: Windhoek P. O. Box 20392
 Telefon: (+264-61) 223-175, 220-450
 Mobil: (+264-81) 124-7493
 E-mail: trepper@iway.na

Namíbia nagykövetsége - Bécs

Cím: 1190 Bécs, Zuckerkandlgasse 2.
 Telefon: (+43-1) 402-9371
 Fax: (+43-1) 402-9370

Niger

A titokzatos sivatagi birodalom

Írta: Szűcs Tamás

Nigerből manapság nem jönnek jó hírek. Oda menni minimum kaland, de inkább – úgy hisszük – vakmerőség, mert a hírek szerint az országban az éhség és a bizonytalanság az úr. De Niger hatalmas ország, területe tizenhárom Magyarországnyi. Bár nagy része sivatag, és valóban vannak olyan részek, ahol raboltak már el embert, bőven található olyan helyet, ahová békében, nyugalomban, ha nem is túl nagy kényelemben utazhatunk. A végeláthatatlan sivatag marsbéli tájai mellett találhatunk itt magasfűvű szavannát hatalmas bivalycsapatokkal és a nagy folyót átúszó elefántokkal.

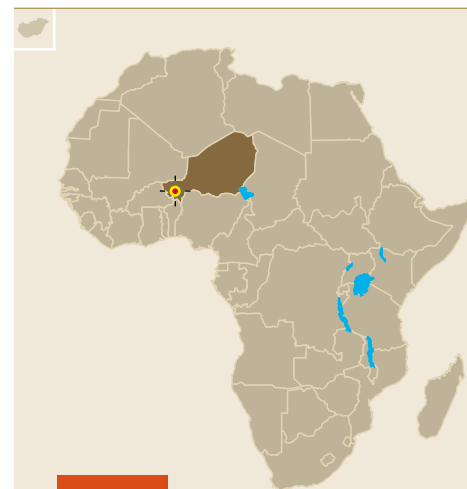


≡ KOURÉ SZELÍD ZSIRÁFJAI


A Niameyt, a benini határral összekötő főutat, nyugodtan mondhatjuk az ország egyik fő útőérének, hiszen itt bonyolódik Niger külkereskedelmének nagyobb része. Ezzel az útőérről azonban csúnyán becsapnánk az olvasót, mert elsősorban azt hinné, hogy egy autópályán tömött sorokban haladnak a kamionok. Gondoljunk inkább egy harmadrendű magyar útra, amelyen nagy ritkán végigdöcög egy teherautó. De mégis – ez egy betonút, villanypóznákkal, út menti faivakkal szegélyezve, a falvak között pedig a kemény száraz talajban hatalmas erőfeszítésekkel kialakított szorgum-ültetvények. Elég valószínűtlen hely ahhoz, hogy vadállatokra találjunk Nyugat-Afrikában, ahol már a nemzeti parkokban is csak elvétve látni bármit, ami nagyobb a patkánynál. Mégis, ha letérünk az útról egy gyakorlott vezetővel, csodát látunk. Az ültetvények között, a kecskenyájaktól alig pár lépésre békés zsiráfok legelésznek a fákról. A hosszú nyakú állatok inkább érdeklődve, mint bizalmatlanul figyelik a ritkán idevetődő turistát. A helyieket már ismerik, megszokták. Aztán inkább falatoznak tovább. Ott sétálhatsz közöttük, szinte meg is érintheted őket. Olyan közelségbe kerülhetsz, amilyenbe vaddal szinte sehol másutt. A fél óra, amit velük töltesz, totálisan felülírja mindazt, amit eddig tudtál, tudni véltél, vagy csak gondoltál Nigerről. 🌿







Országkód: Nigeri Köztársaság
Főváros: Niamey
Államforma: Köztársaság
Államfő: Mahamadou Issoufou (2011-től)
Kormányfő: Brigi Rafini (2011-től)
Függetlenség: 1960. augusztus 3. (Franciaországtól)
Terület: 1 267 000 km²
Népesség: 13 957 000 fő
Etnikai összetétel: hausza 55 %, djerma 21%, tuareg 9 %, fulbe 8,5 %, beri beri 4,5 %
Nyelv: hivatalos nyelv: francia, egyéb beszélt nyelv: hausza, gurma, kamuri, zarma, tamasek
Vallás: muzulmán 80%, egyéb (főként keresztények és különböző törzsi vallásúak) 20%
Nemzeti jövedelem: összes: 13 milliárd USD, egy főre jutó: 800 USD
Pénznem: CFA Frank (XOF)
 1 XOF = 0,46 HUF



Gazdaság - fejlesztés. Niger a világ egyik legszegényebb országa, az ENSZ humánindex (HDI) felmérései alapján egyértelműen sereghajtó. Földrajzi és természeti adottságai (nincs tengerpartja, főként sivatagi területek) rendkívül hátrányosan érintik az ország gazdaságát, melynek legfőbb bevétele az uránbányászatból származik. A gyors ütemben növekvő lakosság döntő hányada (90%) az agrár-gazatból próbálja fenntartani magát - kevés sikerrel, a szegénység, az éhezés és a nyomor miatt a nemzetközi segélyek elengedhetetlenül az azonnali szükségletek kielégítésére fordítódnak. A beruházási hajlandóság mérsékelte, súlyos szakemberhiánnyal küzd az ország.

Természet Éghajlata szubtrópusi, egész évben száraz, forró, sivatagos. A Niger folyó közvetlen körzetén kívül az ország területe jórészt földművelésre alkalmatlan. Nagy veszélyt jelent az éghajlatváltozással együtt járó elszivatagosodás.

Turizmus - praktikus tanácsok. Nigerben a szegénység, a rossz infrastruktúra (pocsék utak, rossz járművek) miatt a turizmus sosem volt jelentős. Ha kalandvágyó turisták eljutottak valahová, az elsősorban a Szahara igen látványos nigeri része volt (Agadez városa, Air és Ténéré Természeti Rezervátumok). Az arab tavaszt követő forrongás és a szomszédos Maliban kitört polgárháború azonban ezen a területen is a terrorista tevékenység erősödését hozta. Ma a Külügyminisztérium ezekre a területekre nem javasolja az utazást. A déli rész - a főváros és a W Nemzeti Park - biztonságos, de az utazás ott is fáradságos és/vagy nagyon drága élmény. A beutazáshoz előre megszerzett vízum és sárgaláz oltás szükséges.

Diplomáciai képviseltek

Magyarország
legközelebbi
nagykövetsége
- Abuja

Niger Nagykövetsége - Berlin
Cím: 14165 Berlin, Machnowerstr. 24.,
Telefon: (+49-30) 805-89660, Fax: (+49-30) 805-89662
E-mail: ambaniger@t-online.de



Nigéria

Az erdei ormányosok földjén

Írta: Dr. Elter Tamás

Afrika legnépesebb államáról legtöbben a mesés olajkincsre, a törzsi-vallási ellentétekkel sújtott „észak-dél” szembenállásra, vagy újabban a Boko Haram fanatikusai által végrehajtott gyermeklány-rablásokra asszociálnak. Pedig a kétségkívül létező partikuláris feszültségek senkit sem kellene hogy elriasszanak az ország békés és afrikai viszonylatban is egyedülálló természeti szépségekkel megáldott vidékeinek a felfedezésétől. Csak kevésbé ismert, annak ellenére, hogy Nigéria területét túlnyomórészt a magasfüves szavannák, illetve északon a Száhel nyúlványaként a félszáraz pusztaságok jellemzik, itt található az afrikai földrész legrégebbi, és egyik leginkább intakt trópusi esőerdeje. Az ország délnyugati vidékén, a kameruni határ mentén húzódó, és 1965 óta védelem alatt álló Cross River Nemzeti Parkban olyan csodákat láthatunk, amelyekről még a tapasztalt Afrika-utazóknak is távra maradhat a szájuk. A mintegy 4000 négyzetkilométer kiterjedésű park a biodiverzitás, azaz a fajok sokszínűsége szempontjából az egyik legjelentősebb afrikai „hot spot”. A régió külön érdekessége, hogy a park két egymástól elszeparált területe, az északi Okwagwo, valamint a

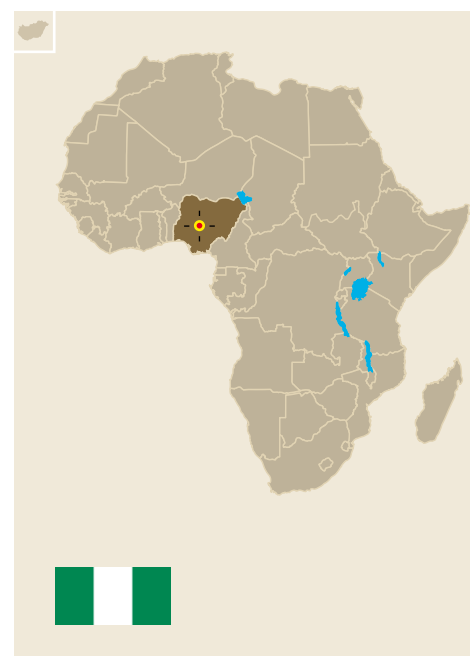
déli, a tengerpart közelében kiterjedt mangrove-erdőségekbe átmenő Oban dombvidéki rezervátum más és más növényvilággal, illetve faunaelemekkel rendelkezik. A fekete földrész nemesfa kincseiből itt található például Afrika egyik legjelentősebb mahagónifa-állománya, számtalan más értékes fafélésséggel, így többek között a vörös vasfák kiterjedt csoportjaival együtt. Az esőerdő 40 – 50 méter magasba nyúló egybefüggő lomb-sátra külön mikrokozmoszt rejt: a lármás csimpánzhordák mellett kis szerencsével megpillanthatjuk itt a közép-afrikai dzsungel egyik legritkább lakóját, a legszínesebb majomfajt, a szivárványszínekben pompázó ábrázatú mandrillt is. Amiért azonban igazán különleges Nigéria leggazdagabb trópusi dzsungel, az nem más, mint az erdei elefánt. Akármennyire is hihetetlenül hangzik, a kelet-afrikai szavannákról mindenki által jól ismert sztyeppi elefántokból a törzsejlődés furcsa fintoraként kialakult egy erdőlakó populáció is. Nincs izgalmasabb kaland, mint az esőerdő számunkra áthatolhatatlan aljnövényzetében megtapasztalni a szavannai rokonoknál kisebb erdei elefántok lármás csörtetését! Nigéria nélkül Afrika felfedezése soha sem lesz teljes számunkra! 🌿



Gazdaság - fejlesztés. Nigéria Afrika egyik legfejlettebb, legiparosodottabb országa. Mindez elsősorban az ország hatalmas ásványkincs-tartalékainak köszönhető: kőolaj, földgáz, szén és különböző ércetek tekintetében is kontinenselső, melynek természeti adottságai fejlődőképes agrárágazatot, földrajzi fekvése pedig kedvező kereskedelmi feltételeket kínál. Az utóbbi években a nehézipar mellett a könnyűipari szektor is fejlődésen megy keresztül. A beruházók többsége ugyan az olaj- és földgázkitermelés területén tevékenykedik, mindez azonban általános infrastrukturális és feldolgozóipari fejlesztésekkel jár (vegyipar, műanyaggyártás, stb.). Nigéria, kereskedelmi kulcspozícióját kihasználva, növekvő befolyású központtá válik Afrikában és a világban is. Mindez vonzóvá teheti a magyar üzletemberek számára is - azt ugyanakkor figyelembe kell venni, hogy az országban jelentős a gazdasági bűnözés, igen gyakoriak a csalások.

Természet. Éghajlata északon forró, sivatagos, a középső területeken trópusi, délen mérsékelt. Az eredeti természetes növénytakaró szinte mindenütt eltűnt - a nagy népsűrűség és a szegénység miatt az állatállományt szinte teljesen kiirtották.

Turizmus - praktikus tanácsok. Bár a kormányzat tett kísérleteket arra, hogy külföldieket vonzzon turistaként az országba például az Abujába rendezett karnevál, azonban Nigériába ha külföldi érkezik, az szinte biztosan csak üzleti ügyben jár ott. A közbiztonság még azokban a városokban is nagyon rossz, ahol kimondottan a terrorveszély nincs. Az ország északi területein működik a Boko Haram, a világ egyik legveszélyesebb terrorszervezete. A Külügyminisztérium ezen területek meglátogatását egyáltalán nem javasolja. Az országban a nyáron számos ebola-megbetegedést észleltek. Szeptember elején a kormány bejelentette, hogy az országban már nincsenek ebolások. Utazás előtt mindazonáltal érdemes az egészségügyi helyzetről tájékozódni.



Országkalkauz: Nigériai Szövetségi Köztársaság
Főváros: Abuja
Gazdasági központ: Lagos
Államforma: Szövetségi köztársaság
Állam- és kormányfő: Goodluck Jonathan (2010-től)
Függetlenség: 1960. október 1. (Egyesült Királyságtól)
Terület: 923 768 km²
Népesség: 174 507 000 fő
Etnikai összetétel: Nigériában több mint 250 különböző etnikum él, a legfontosabbak: hausa és a fulani 29%, yoruba 21%, ibo 18%, ijaw 10%, kanuri 4%, ibibio 3,5%, tiv 2,5%
Nyelv: hivatalos nyelv: angol
 egyéb beszélt nyelvek: hausza, igbo, joruba
Vallás: muzulmán 50%, keresztény 40%, különböző törzsi vallású 10%
Nemzeti jövedelem: összes: 502 milliárd USD
 egy főre jutó: 2 800 USD
Pénznem: Nigériai Naira (NGN)
 1 NGN = 1,37 HUF

Diplomáciai képviseletek

Magyarország nagykövetsége - Abuja
 Cím: 1 Jose Martí Crescent, Asokoro District, Abuja-Nigeria
 Telefon: (+234) 80749-49771
 Ügyeleti mobil: (+234) 70575-33668

Magyar tiszteletbeli konzulátus - Lagos
 Tiszteletbeli konzul: Chief Billy Friday Amar Aigbe Ph. D.
 Cím: Azosik Brothers International Limited Shop F-5,V.G.C. Shopping Complex Victoria Garden City, Epe Expressway, Ikota, Lagos
 Telefon: (+234-1) 461-9617
 Fax: (+234-1)- 619-618
 E-mail: billyaigbe@yahoo.com

Magyar tiszteletbeli konzulátus - Kaduna/Abuja
 Tiszteletbeli konzul: Déri Endre Péter
 Cím: 61 Jose Martí Crescent Asokoro District Abuja-Nigeria
 Ügyelet: (+234-803) 311-7578
 Telefon: (+234-803) 344-0521
 E-mail: hunconskad@yahoo.co.uk

Nigériai Szövetségi Köztársaság Nagykövetsége - Budapest
 Cím: 1024 Budapest, Römer Flóris u. 57.
 Telefon: (+36-1) 212-2021, (+36-1) 212-2022
 Fax: (+36-1) 212-2025
 E-mail: embassy@nigerianembassy.hu
 Web: www.nigerianembassy.hu

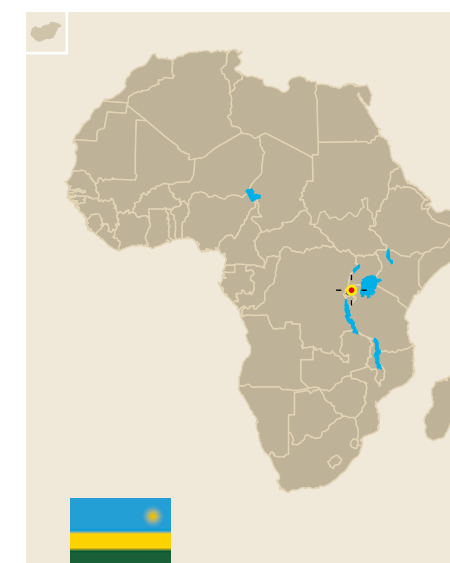
Ruanda

A valódi civilizáció

Írta: Szabadi Klaudia

Ruandában járunk – 20 évvel a rettenetes népiirtás után, amelynek során alig egy hónap alatt közel egymillió embert mészároltak le. Hajnali egy körül landol a gépünk Kigaliban, és már a reptéren egyértelmű: az 1994 áprilisában lezajlott genocídiumra emlékezik az aprócska ország népe. A négynapos ceremónia annak ellenére, hogy borzalmas emlékeket ébreszt Ruanda népében, mégsem a gyász, az összefogás és a jövő építése jegyében telik. Nincsenek már tuszik és hutuk, túlélő és gyilkos kezét fognak – itt nem a gyűlölet, a megbékélés a cél. Nyugati ember számára egészen felfoghatatlan ez a megbocsátás, a kitartó törekvés arra: soha többet ne fordulhasson elő ilyesmi! Ruandában járva – egészen egyszerűen arra gondol az ember: igen, ez a civilizáció! Az egykori hutuk és tuszik magatartása ezt példázza; bárkit kérdezek, hogyan lehet túllépni a történeteken, hogyan lehet kezét fogni azzal, aki százak, ezrek életét kioltotta, mindenki ugyanazt a választ adja, csakis egyféleképpen. Megbocsátással. Engedjék meg tehát, hogy olyasmüt osszak meg önökkel, amit soha, semmilyen körülmények között nem éltem át koráb-

ban, pedig amikor haditudósítóként dolgoztam, épp elég borzalomban volt részem. Ám egyetlen történet sem viselt meg úgy, mint ruandai sofőröm, most már jó barátom, Gabriel tragédiája. A férfi mindössze 11 éves volt, amikor egy bokorban bujkálva, rettegve végignézte, ahogyan kutyákkal tépetik szét az édesapját, ahogyan édesanyja és a kistestvére bent ég a házban. Hallgatom, figyelem, de egyre kevésbé vagyok képes riporterként viselkedni, uralkodni az érzelmeimen. Ahogyan elmondja a hihetlent: amikor megtudta apja gyilkosának kilétét, útnak indult, hogy elmenjen hozzá, hogy lássa, hogy a szemébe nézzen. Amikor megláttam, újra összetört a szívem. Ahogyan 1994 áprilisában, látva, mit tesz a családommal... Mégis kezét nyújtottam neki, és azt mondtam, megbocsátok – mondja és ekkor képtelen vagyok tovább jegyzetelni. A fényképezőgépet is lerakom, a keresőben már úgyse látok semmit, feltartóztathatatlanul ömlenek a könnyeim. Szégyellem magamat. És akkor Gabriel finoman megérinti a vállamat, halványan elmosolyodik és annyit mond: Ne sírj, Klaudia. Ez az élet... 🌴



Országkallauz: Ruandai Köztársaság
Főváros: Kigali
Államforma: Köztársaság
Államfő: Paul Kagame (2000-tól)
Miniszterelnök: Pierre Habumuremyi (2011-től)
Függetlenség: 1962. július 1.
 (Belga vezetésű ENSZ-igazgatás alól)
Terület: 26 338 km²
Népesség: 12 300 000 fő
Etnikai összetétel: hutu 84%, tuzsi 15%, twa (pigmeusok) 1% - de ma már egységesen ruandainak tartják önmagukat, és nem kedvelik a hutu-tuzsi felosztást.
Nyelv: hivatalos nyelvek: kinyarwanda, francia, angol, egyéb beszélt nyelv: szuahéli
Vallás: római katolikus 56,5%, protestáns 26%, adventista 11,1%, muzulmán 4,6%, törzsi vallású 0,1%, nem vallásos 1,7%
Nemzeti jövedelem: összesen: 16,3 milliárd USD, egy főre jutó: 1586 USD
Pénznem: Ruandai Frank (RWF)
 1 RWF = 0,33 HUF

Gazdaság - fejlesztés. Ruanda a világ egyik legszegényebb országa, ahol a lakosság majd 90%-a él a mezőgazdaságból. A évtizedekig húzódo polgárháború teljesen romba döntötte az ország gazdaságát. Az 1994-es tragikus genocídium a lakosság gazdasági szempontból legproduktívabb részét sújtotta, a tömeggyilkosságok, illetve az azok előli menekülés súlyos munkaerő-gondokat okozott Ruandának a későbbi évek során. A tea- és kávétermesztés adja az ország exportjának 85%-át. A másik jelentős bevételi forrás a hegyi gorilla trekkingre épülő turizmus.

Természet. Az ország nagy része 1500 méter felett fekszik. A trópusi éghajlatot a jelentős tengerszint feletti magasság enyhíti. A Vulkan Nemzeti Parkban él a világ máig megmaradt hegyi gorilla népességének jelentős része.

Turizmus - praktikus tanácsok. A húsz évvel ezelőtti borzalmak után talán meglepő, de Ruanda ma Afrika egyik legrendezettebb, legtisztább és legbiztonságosabb országa. A kormány nagy erőfeszítéseket tett arra, hogy az ország megtépzott hírnevét helyreállítsa, és visszacsalogassa a turistákat Ruandába. Ennek legfőbb eszköze a gorilla trekking. A hegyi gorillák vadon él, de az emberek közelségéhez szoktatott csoportjai jelentik a turizmus legfőbb bevételi forrását. Egy néhány órás kaland messze nem olcsó mulatság - jelenleg 750 dollárba kerül. Arra figyelmeztetnek, hogy ne dőlünk be az olcsóbb ajánlatoknak, alkalmi vételeknek - csak szervezett csoporttal közelítsük meg a gorillákat, mert különben (így vagy úgy) veszélybe kerülhetünk. Magyar külképviselet nincs az országban - a bajba jutott magyar turisták a német nagykövetséghez fordulhatnak segítségért.

Diplomáciai képviseletek

Magyarország
 legközelebbi
 nagykövetsége
 - Nairobi

Ruandai Köztársaság Nagykövetsége - Bonn
 Cím: 53173 Bonn, Beethovenallee 72.
 Telefon: (+49-228) 367-236, Fax: (+49-228) 351-922
 E-mail: ambrwabonn@aol.com, Web: www.rwanda-botschaft.de




São Tomé és Príncipe

Az Atlanti-óceán gyöngyszemei

Írta: Dr. Fodros István

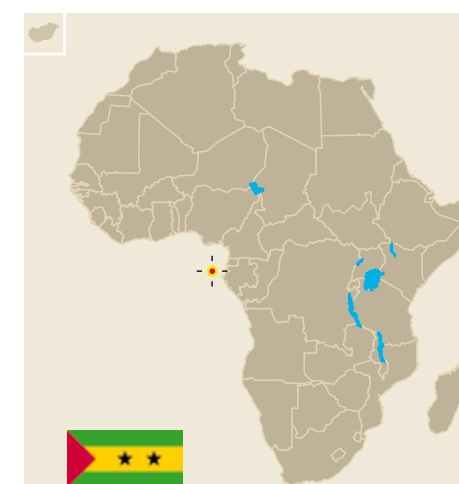
Tizenkét esztendeje van szerencsém hivatalosan is képviselni Sao Tomé és Príncipe hozzánk érkező polgárainak érdekeit, illetve a kiutazó magyarok ügyeit tiszteletbeli főkonzuli minőségemben, így bizton állíthatom: érdemes ellátogatni ebbe a földi paradicsomba, ahol annak dacára, hogy nagy a szegénység, a helybeliek derűsen élnek sorsukat. Ráadásul most talán komoly változás állhat be Sao Tomé és Príncipe életében, ugyanis nemrég hatalmas, jó minőségű petróleummezőket fedeztek fel a nagyobbik sziget alatt. Már megkezdődött a versengés a feltárás és a kitermelés miatt, a nigériai és amerikai olajcégek között. Így hamarosan a régió egyik leggazdagabb országa lehet ez az egyenlítői miniállam. De miért is ajánlom az Atlanti-óceán e gyöngyszemét magyar honfitársainak nyaralásra, kikapcsolódásra? Nos, aki szereti a nyugalmat, a háborítatlan természetet, a nyugodt, megfontolt életvitelt, az átlagnál sokkal jobb közbiztonságot, annak feltétlenül el kell jönnie. A lakosok az idegenekkel nyitnak, kedvesek és segítőkészek. A becsületességükről pedig már legelső utamon meggyőződhettem. Érkezésem után taxival indultam a főváros elegáns hoteljébe és csak a recepción, a becsekkolásnál derült ki, hogy eltűnt az útlevelem. De szorult helyzetem csak néhány percig tartott, mert arcán széles mosollyal, kezében elveszettnek hitt okmányommal, érkezett vissza a taxisom a hotelbe, hogy leadja azt. Úgy megkönnyebbültem, hogy a nyakába borulva hadartam köszönetet. Ő azonban a becsületes megtalálónak járó jutalmat nem akarta elfogadni... 🌴



Gazdaság - fejlesztés. Sao Tomé és Príncipe gazdasága – a földrajzi adottságokból következően – elsősorban a kókusztermeléstől, valamint a halászatától függ. Az ország valamennyi energiaforrás és nyersanyag tekintetében importra kényeserül, a kereskedelmi kapcsolatok jelentős mértékben fejlődtek a függetlenné válás óta. A Világbank és a Nemzetközi Valutaalap szubvenziói, tervezési segítségnyújtásai alapján jelentős stratégiai átalakulások kezdődtek, a nagy reményekkel várt olaj- és turisztikai beruházások azonban eddig nem sok eredményt produkáltak.

Természet. Az Egyenlítő közelségének következményeként a szigetország éghajlata trópusi esőerdei. Az évi középhőmérséklet a parti síkságokon 24–26, a hegyvidéki területeken 19–21 °C-os. A szeptembertől május közepéig tartó esős évszakban bőséges csapadék hull a szigetekre, az éves csapadékmennyiség helyenként eléri a 4000–7000 mm-t is.

Turizmus - praktikus tanácsok. Kristálykék vízű tengerével, homokos partjával, békés oldott hangulatával Sao Tomé a világ egyik utolsó, még felfedezésre váró Édenkertje - állítják azok a kevesek, akik már jártak a szigetek. Az idegenforgalom ugyanis minimális, alig néhány turista látogat ide évente.



Országkód: São Tomé és Príncipe Demokratikus Köztársaság
Főváros: São Tomé
Államforma: Köztársaság
Államfő: Manuel Pinto da Costa (2011-től)
Miniszterelnök: Gabriel da Costa (2012-től)
Függetlenség: 1975. július 12. (Portugáliától)
Terület: 1001 km²
Népesség: 190 000 fő
Etnikai összetétel: meszticek, angolaiak, forroszok, európaiak
Nyelv: hivatalos nyelv: portugál
Vallás: katolikus 70,3%, evangélikus 3,4%, egyéb keresztények 2%, adventisták 1,8%, egyéb 3,1%, nem vallásos 19,4%
Nemzeti jövedelem: összes: 421 millió USD
egy főre jutó: 2 200 USD
Pénznem: Sao Tomé-i Dobra (STD)
 1 STD = 0,124 HUF

Diplomáciai képviseltek

Magyarország legközelebbi nagykövetsége - Abuja

Sao Tomé és Príncipe Nagykövetsége - Brüsszel
 Cím: 175, Av. de TervurenB-1150 Brussels
 Telefon: (+32) 734-8966, Fax: (+32) 734-8815

Sao Tomé és Príncipe Tiszteletbeli Konzulátusa - Budapest

Tiszteletbeli konzul: Dr. Fodros István
 Cím: 1027 Budapest, Szász Károly u. 1.
 Telefon: (06-20) 931-2637
 Fax: (06-1) 266-7574
 E-mail: fodros.istvan@chello.hu

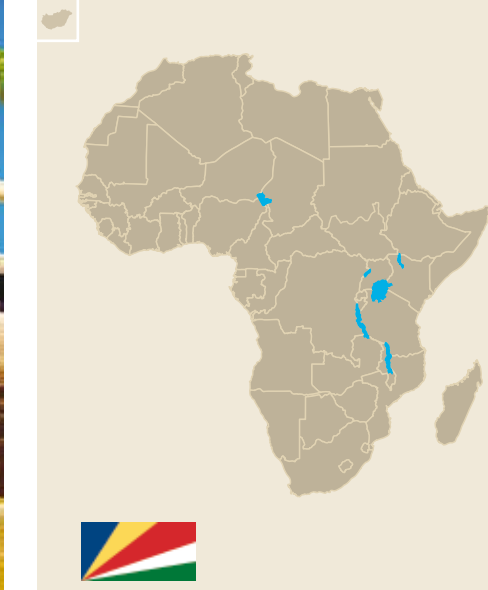
Seychelle-szigetek

Az igazi kincses sziget


Írta: Szerbin Éva

A Seychelle-szigetek nemcsak számos csodás üdülőhelyet, számtalan titkot és érdekességet is rejt. Úgy tartják, hogy egy hírhedt kalóz, Olivier Le Vasseur 30 millió forint értékű kincset rejtett el a szigeten, amely máig várja megtalálóját. Ian Fleminget, a James Bond regények szerzőjét is megihlette a „kincses sziget” legendája. Olyannyira, hogy egyik főhősét, Milton Krestet például egy helyi gyömbérsőr után nevezte el. A szigetszoport a 18. századig teljesen lakatlan volt, mára azonban közkedvelt és áhított turisztikai célponttá nőtte ki magát. Érdekessége, hogy a fővárosát, Viktóriát ma is a világ legkisebb fővárosaként tartják számon. De mi is az, ami ilyen vonzóvá tette a turisták számára a Seychelle-szigeteket? Például az, hogy az

ország területének felét nemzeti parkok alkotják és a kormányzat gondot is fordít ezek fenntartására. Az endemikus fajok kedvelői is megtalálják a szigetekeken a számtásait, ugyanis több mint 75 olyan növényfajt tartanak számon, amely kizárólag az országban honos. Ugyancsak csábító a természetbúvárok számára, hogy a földkerekség legnagyobb testű és legidősebb szárazföldi teknőse, a 304 kilós Esmeralda is itt él. Bár az utazó bátran kalandozhat a kis szigetek között, a Moyenne szigetről jó, ha tudja, hogy a néphit szerint itt egy rossz szellem is ólálkodik, amely elásott kincset védelmez. Round szigetén pedig egykor a leprásokat különítették el: a tragikus korszak emlékét kőből épített börtön őrzi napjainkig. 🌴

Országkalkauz: Seychelle-szigeteki Köztársaság
Főváros: Victoria
Államforma: Köztársaság
Állam- és kormányfő: James Michel (2004-től)
Függetlenség: 1976. június 29. (Egyesült Királyságtól)
Terület: 455 km²
Népesség: 90 954 fő
Etnikai összetétel: francia, afrikai, ázsiai, indiai, kínai, arab
Nyelv: francia, angol és seselwa
Vallás: római katolikus 82,3%, anglikán 6,4%, adventista 1,1%, egyéb keresztény 3,4%, hindu 2,1%, muzulmán 1,1%, egyéb nem keresztény 1,5%, meghatározatlan 1,5%, nem vallásos 0,6%
Nemzeti jövedelem: összesen: 2,4 milliárd USD egy főre jutó: 25 900 USD
Pénznem: Seychelle-i Rúpia (SCR) 1 SCR = 18,27 HUF



Gazdaság - fejlesztés. Seychelle Köztársaság gazdasága az idegenforgalomra és a halászatra épül. Nagymértékben függ ettől a két területtől az ország jövedelme, a foglalkoztatottak száma, az építkezési beruházások mennyisége, valamint a bankszektor és a kereskedelem intenzitása. Az elmúlt évek GDP-jének közel 70%-a szolgáltatásból származik, kiemelten a közlekedésből, a távközlésből, a kereskedelemről és az idegenforgalomból. Az ipari termelés a GDP 15-20%-a, ez évről évre a konzerv tonhal termelésével változik. Az egy főre eső GDP messze a legmagasabb a szubszaharai Afrikában. A Seychelle Köztársaság adóparadicsom, ezért nagyon sok vállalatot jegyeznek be a szigeteken. Az ország a világ legkisebb olyan állama, amely saját fizetőeszközt bocsát ki.

Természet Seychelle éghajlata mindig kellemesen meleg és kiegyenlített. A hőmérséklet ritkán esik 24 °C alá vagy emelkedik 32 °C fölé.

Turizmus - praktikus tanácsok. A szigetek kormánya még a hetvenes években kötelezte el magát a minőségi turizmus tudatos fejlesztése mellett. A sűrű fillér helyett - tekintve az ország kis területét, és azt, hogy igyekeztek megőrizni a természet szépségét, és a szigetlakók életformáját - a ritka forint mellett döntöttek. Így lett a Seychelle-szigetek a világ egyik kiemelt luxus-üdülőhelye. Az idilli környezethez így kiváló szolgáltatás jár. A strandoláson és napozáson túl érdemes kipróbálni a madárnézést, sétát tenni a természetben (például Valée de Mai - az óriáskókuszok völgye) vagy lemerülni a tengerbe. Seychelle-hez tartozik a világ legnagyobb atollja, az Aldabra atoll, ahol óriásteknősök élnek. A világörökségi helyszín meglátogatása csak különleges engedéllyel lehetséges.



Diplomáciai képviseletek

Magyarország legközelebbi nagykövetsége - Nairobi

Magyar tiszteletbeli konzulátus - Victoria


Tiszteletbeli konzul: Anna Butler-Payette
Cím: Kingsgate Travel Centre,
Victoria, Mahe, Seychelles
Telefon: (+248) 292-811
Fax: (+248) 292-899
E-mail: 7south@seychelles.net

Seychelle-i Nagykövetség - Brüsszel

Cím: 1st Floor, 28 Boulevard Saint Michel
Postai cím: PO Box 23 1040 Brussels
Belgium
Telefon: (+32 2) 733 60 55
Fax: (+32 2) 732 60 22
E-mail: brussels@seychellesgov.com

Seychelle-i tiszteletbeli konzulátus - Budapest

Tiszteletbeli konzul: Kiss László
Cím: 1145 Budapest Amerikai út 59.
Telefon: (+36-1) 383-0200
Fax: (+36-1) 383-0433
E-mail: laszlo.kiss@seychelles.hu



Sierra Leone

Az újrakezdés országa

Írta: Szilasi Ildikó Hermina

A 2002-ben véget ért, 12 évig tartó, véres és kegyetlen polgárháború jó időre lemosta az utazók „mentális térképéről” Sierra Leonét. Bár a konfliktus utáni helyreállítás megkezdődött és nagy eredményeket ért el, sőt a társadalom szintjén béke és tolerancia honol, turisztikai téren jócskán van még mit fejlődnie ennek a roppant izgalmas országnak. A főváros, Freetown után Afrika egy talán kevésbé ismert részét, a fővárostól 300 km-re található Matrut, valamint Bonthe-szigetet ismertem meg, amely mesés partjaival és kiváló horgászterületeivel az ország első számú turisztikai látványosságja lehetne. Hogy ez megvalósuljon, annak a magas árak és a rossz infrastruktúra szabja gátját. 14 órányi terepjárás út, majd 1 óra 20 perces motorcsónakázás után eljutottam Bonthe-szigetre, ahol az egyetlen tömegközlekedési eszköz a

bicikli és ahol - mint szinte mindenfelé Afrikában - a legváratlanabb helyen is működik európai kényelmet nyújtó szállás. Bontheban mindig az volt az érzésem, mintha megállt volna az idő: mi ráérősen bicikliztünk, a helyiek ráérősen integettek. Érintetlen természet, óriási, friss kókuszadó pálmafák és az Afrikában oly megszokott emberi kedvesség és szívélyesség mindenfelé. Romantikus halászfalvak, szebbnél szebb gyarmatkorabeli épületek, templomok. Utóbbiakat műemlékvédelmi programok és támogatás híján lassan visszaveszi a természet. A szálló falán rengeteg fotó, a vendégkönyvben tucatnyi beírás hirdeti: ezen a tájon díjnyertes halak akadnak horogra, és kardhalakkal lehet viaskodni órákon át. Aki pedig motorcsónakot bérel, bebarangolhatja a környék kis szigeteit, ahol ritka teknősfajok élnek. 🌴

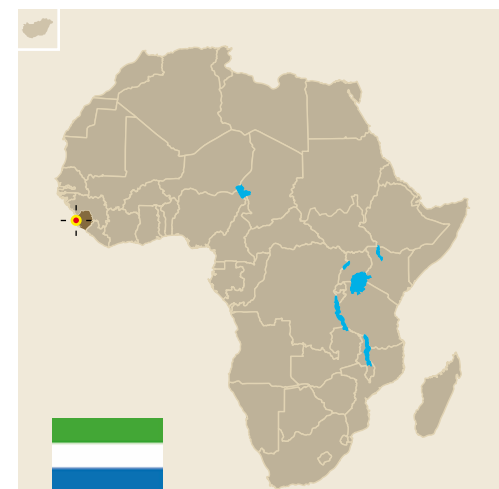




Gazdaság - fejlesztés. Sierra Leone Afrika egyik legszegényebb országa, a hosszú polgárháború a korábbi szegényes infrastruktúrát is szinte teljesen elpusztította. Az elmúlt évtizedben azonban, ahogy stabilizálódott a politikai helyzet, és megnőtt a kereslet az ország nyersanyagai (gyémánt, titánérc, bauxit, vasérc, arany, króm) iránt, gyors ütemű fejlődés indult meg. Annak ellenére, hogy az ország újjáépítése halad, a polgárháború hatásai és következményei jelen vannak a mindennapokban.

Természet. Az ország klímája állandóan forró, erősen csapadékos - a sűrűn lakott, szinte folyamatosan beépült tengerparti sávon túl áthatolhatatlan sűrű trópusi őserdők fekszenek.

Turizmus - praktikus tanácsok. A Sierra Leonében élő külföldiek túlnyomó többsége különböző humanitárius társaságok/szervezetek alkalmazásában állnak. A turisztika vidéken egyáltalán nem létezik, kizárólagosan csak Freetownban vannak felkészülve külföldi látogatók érkezésére. Az utazás a fővároson kívül, mindenekelett a nagyobb városokba, úgy mint Bo, Kenema, Makeni és Kambia, Guinea határának irányába lehetséges. Pedig, akik jártak ott, azt állítják, hogy az ország tengerpartjai -Lakka Beach, Sussex Beach, River Number 2 Beach, Burrey Beach, Tokey Beach, Mamma Beach - a legjobb üdülőhelyekkel is felvonnák a versenyt. Sierra Leonét súlyosan érinti a 2014 nyarán kitört ebolajárvány. A Külügyminisztérium nem javasolja az utazást az országba.



Országkialauz: Sierra Leone Köztársaság
Főváros: Freetown
Államforma: Köztársaság
Állam- és kormányfő: Ernest Bai Koroma (2007-től)
Függetlenség: 1961. április 27. (Egyesült Királyságtól)
Terület: 71 740 km²
Népesség: 6 190 280 fő
Etnikai összetétel: mendé 30,6%, temne 29,4%, limba 8,4%, kono 5,2%
Nyelv: hivatalos nyelv: angol
egyéb beszélt nyelvek: mendé, temne, krió (angol alapú kreol)
Vallás: muzulmán 60%, keresztény 10%, törzsi vallású 30%
Nemzeti jövedelem: összes: 9,1 milliárd USD
egy főre jutó: 1 400 USD
Pénznem: Sierra Leone-i Leone (SLL)
 1 SLL = 0,05 HUF

Diplomáciai képviseletek

Magyarország legközelebbi nagykövetsége - Abuja

Sierra Leone nagykövetsége - Moszkva
 Cím: 121615 Moszkva, Rublyovskoye chaussee 26, korp. 1. Flats 58-59.
 Telefon: (+7-495) 415-4166, (+7-495) 415-4124
 Fax: (+7- 495) 415-2985

Sierra Leone tiszteletbeli konzulátusa - Budapest

Tiszteletbeli főkonzul: Bocscányi János
 Cím: 1022 Budapest, Eszter u. 5.
 Iroda: (+36-1) 798-7258
 Mobil: (+36-30) 868-3630
 E-mail: sierraleoneconsul@gmail.com

Sierra Leone első számú gazdasági szakértője

A Budapesti Értéktőzsdén jegyzett TWD Investments Nyrt. és stratégiai partnerei kiléptek a nyugat-afrikai Sierra Leone piacára, melynek gazdasága az IMF 2014. márciusi jelentése szerint immáron 9. éve folyamatosan bővül és 2013-ban már elérte az éves 20%-os mértéket. A töretlen, pozitív politikai és gazdasági helyzetben a beáramló működő tőke könnyedén megtalálja az útját az afrikai ország gazdaságába, azon belül is elsősorban a nehéziparba, valamint a mezőgazdaságba. Dámós Zsolt, a TWD Investments Nyrt. Igazgatóságának elnöke szerint ez egy nagy lehetőség azon magyar cégek számára, akik működési kereteiket kinőve, terjeszkedni kívánnak külföldre. Magát a nyilvánosan működő részvénytársaságot és stratégiai partnereit is ez motiválja abban, hogy működő tőkét vigyen Sierra Leone-ba. A TWD Nyrt. egyik potenciális befektetése lehet az az ingatlanberuházás, mely keretében egy lakópark kerülhet megépítésre a főváros szívében, Freetownban.

Ezzel az építőipari beruházással elsősorban a dinamikus fejlődő turizmus igényeit, másrészt a multinacionális vállalatok menedzsereinek lakásszükségleteit kívánja a társaság kielégíteni. Sierra Leone-ban a minőségi, európai színvonalú ingatlanok piacát a túlkereslet jellemzi és kínálat csak elvétve akad, így az igény szintet alábbadva, be kell érjék alacsonyabb kategóriájú ingatlanokkal a vevők és bérlők. Ezt a piaci rést kívánja a TWD Investments Nyrt. részben betölteni egy 4 házból, házanként 21 lakásból és 5 irodából álló beruházásával. A társaság keresi azon együttműködő partnereket, akik ugyancsak fantáziát látnak a fejlesztés finanszírozásában, lebonyolításában, illetve későbbiekben a lakópark üzemeltetésében.

A projektről részletesebben itt olvashatnak:
twdinvest.hu/hu/ingatlanfejlesztés





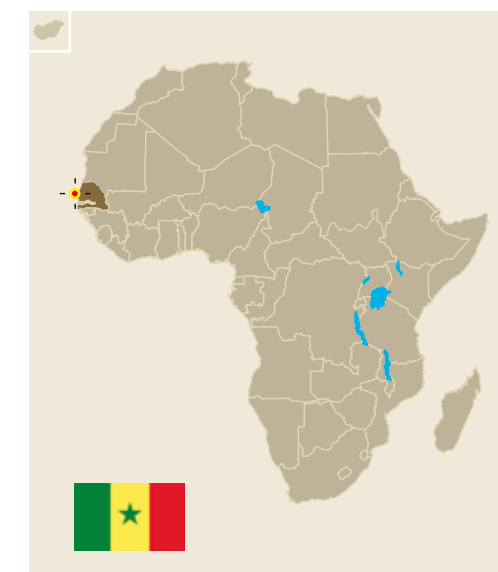
Szenegál

A „marabuk földje”


Írta: Lantai-Csont Gergely

Szenegálról a Párizs-Dakar rally, a marabukról pedig az afrikai szavannák kevésbé megnyerő dögevő gólyaféléje juthat az átlag európai eszébe. A nyugat-afrikai ország „marabui” arra tanítottak meg, hogy milyen fontos is létezésünk spirituális oldala. A spiritualizmus bölcsőjében járunk a murid muzulmánok vidékén, Touba szent városában, Szenegálban. A Baye Fall szektával, a murid vallási vezetők, a marabuk szolgálóival, vallási katonáival éltem együtt két hetet. Legtöbbjük bűnöző volt. Dakar, a szenegáli főváros nyomornegyedeit járva fosztogattak és erőszakoltak. Ma Guede-vaj, a hírhedt környék csendes és békés. Jőmagam órákat sétáltam éjszaka, zenét hallgatva, pedig Afrikában az elsődleges biztonsági szabály az éjszakai mozgás mellőzése. Mégis úgy éreztem, hogy a lehető legnagyobb biztonságban vagyok. A rasztahajú baye fall-ok spiritualizmusa megtöltötte a levegőt. Mindenhonnan a yunguk éneke szólt, amely a transzba esett baye fall-ok táncos, sírós, könyörgős imája. Torkukszakadtából üvöltöttek, hogy a holtak is meghallják őket.

Azóta nincs bűnözés, amióta Abdou Karim Mbacke marabu a negyedbe látogatott, és a bűnözőkből murid szolgálókat csinált. A baye fall-ok egész életüket az őket megtérítő marabujuknak szentelik. Mindennap koldulnak, csoportosan is, hogy marabujuk megélhetését garantálják, aki ezért cserébe szállást és ételt ad nekik. Életüket tökéletesen sikeresnek érzik, boldogok, hogy szolgálhatnak. Siker, ha adhatnak. Saját magamon, az európai kultúrkör „gyermekén” tapasztaltam, hogy a materializmus milyen nagy hatással van rám. Csak gyűjtöm magam köré a javakat. Ma egy új fényképezőgép, holnap egy expedíciós kés. Mindig újabb, jobb és több. Nem felejtünk el néha ebből az ördögi fogyasztói körből kitekinteni? Nem elég, hogy napi több ezer reklámüzenet azt sugallja: nem vagyunk elég jók, nem elég jó a kocsi, nem elég feszes arcbőrű a barátnőnk, nem elég egészséges joghurtot eszünk? Sokat tanultam a baye fall-októl. Az ott töltött két hét alatt megértettem, hogyan lehet egy materialista társadalomban nem teljesen a tárgyak bűvkörében élni, hanem az élet spirituális, ha úgy tetszik, lelki felével is foglalkozni... 🌴

Országkialauz: Szenegáli Köztársaság
Főváros: Dakar
Államforma: Köztársaság
Államfő: Macky Sall (2012-től)
Miniszterelnök: Aminata Touré (2013-tól)
Függetlenség: 1960. április 4. (Francia-országtól); megjegyzés: a teljes függetlenséget a Malitól való leválás adta meg (1960. augusztus 20.)
Terület: 196 190 km²
Népesség: 13 635 000 fő
Etnikai összetétel: volof 44%, fulbe 24%, szerer 15%, diola 4%, malinke 3%, szoninke 1%, francia 1%, egyéb 8%
Nyelv: hivatalos nyelv: francia, egyéb beszélt nyelvek: volof, pular, jola, mandinka
Vallás: muzulmán 94%, keresztény 5%, törzsi vallású 1%
Nemzeti jövedelem: összes: 27,7 milliárd USD, egy főre jutó: 2 100 USD
Pénznem: CFA Frank (XOF) - 1 XOF = 0,46 HUF



Gazdaság - fejlesztés. Szenegál Nyugat-Afrika egyik prosperáló gazdaságú országa, fejlődése az 1994-es kormányzati gazdaságprogrammal vette kezdetét (pénzdevalváció, piacosítás, beruházás-ösztönzés, privatizáció több ágazatban is). A szűkös természeti erőforrásokból fakadóan Szenegál a szomszédos országokban kitermelt ásványok, ércek, illetve az ott természetett mezőgazdasági termékek feldolgozására, valamint az azokkal való kereskedelemre szakosodott, így erősítve a szekunder és a terciér szektort. A halászat számít meghatározó mezőgazdasági jellegű megélhetési forrásnak. A Szenegál környékén levő vizek halban a világ leggazdagabb tengereinek számítanak. A szenegáli garnélárakot szinte mindenhol exportálják.

Természet. Területének zöme szavannával borított síkság, amelyet délnyugaton mocsarak tarkítanak. Éghajlat - különösen a tengerparti részekén igen kellemes, nyáron sem túl meleg.

Turizmus - praktikus tanácsok. Dakar jó nemzetközi légi kapcsolatai, kellemes éghajlata, jó infrastruktúrája arra predesztinálja, hogy kiindulópontja legyen minden Nyugat-Afrikába induló körutazásnak. Szenegál turizmusa nem túl jelentős, de dinamikus fejlődik. Az ország bővelkedik történelmi (St. Luis, Gorée-sziget), és természeti (Djoudj, madárrezervátum, Rózsaszín tó) látnivalókban. A halban gazdag vizek kedveznek a mélytengeri horgászturizmusnak is. Minden külföldi állampolgár vízumköteles! 2013. július 1-től bevezették a biometrikus vízumkérelmet, valamint módosításra került a vízumeljárás. A vízumkérelmek eljárási díját minden esetben online rendszeren keresztül kell átutalni (további információ: www.visasenegal.sn). A kérelmező kérelmét elindíthatja interneten vagy személyesen a Szenegáli Köztársaság berlini Nagykövetségén.

Diplomáciai képviseltek

Magyarország legközelebbi nagykövetsége - Rabat

Szenegáli Köztársaság Nagykövetsége - Berlin.

Cím: 10963 Berlin, Dessauer Strasse 28-29,
 Telefon: (+49-0)30 85 62 19 - 0, Fax: (+49-0) 30 85 62 19 - 21
 Web: www.botschaft-senegal.de

Szomália

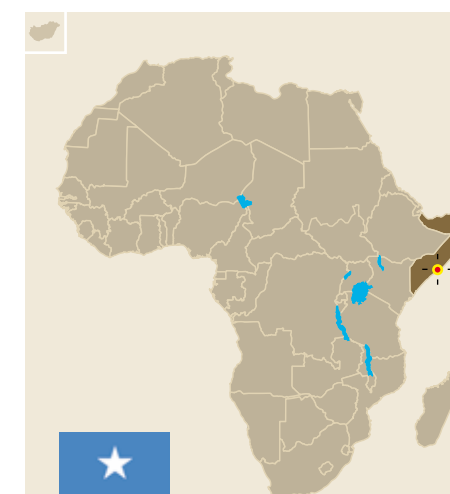

Mágia a villában

Írta: Dr. Gulyás Gáspár

Szomália az elmúlt évtizedekben a véres polgárháború, a kalózkodás és a megszünt közbiztonság szinonimájává vált. Számomra Szomália a barátság évtizedeken és megpróbáltatásokon átívelő szimbólumává lett, egy fiatalkori ismeretség folytán. Tanulmányaimat a 80-as években egy jó nevű oxfordi iskolában folytattam, ahol másfél éven keresztül élvezhettem a Szomáliából származó osztálytársam társaságát. Barátok lettünk, egy idő után, egyre gyakrabban meghívott vendégségbe. Lassan kezdtem én is a családhoz tartozni, bár érthető okokból egy kicsit kiríttam a sorból... Szerettem hozzájuk járni, valódi időutazás volt. A kívülről impozáns ház, az előkelő negyedben, valódi kis Afrikát rejtett magában; nyolc kicsi fekete gyerek, tekintélyt parancsoló szülők, és persze az elengedhetetlen afrikai fűszerillat. A sarokban pedig a nagymama, akit szemmel láthatóan mindenki szinte Istenként tisztelt. „Ő mágus!” - mondta az osztálytársam,

akit egyszerűen csak Szomalinak becéztem. Kérdőn néztem rá, mire ő felhúzta a pólóját, megmutatva, hogy a testét tucatnyi vágásnyom borítja. „Képes elűzni belőlünk a betegséget és a gonoszt! Megvág bennünket, és a rossz elszáll!” Furcsán néztem rá, de elfogadtam a magyarázatát. Harminc év után találkoztunk újra - Kenyában. Volt osztálytársam elmenekült hazájából, a borzalmak elől, és az én mindig vigyorgó, jókedvű Szomalimból megtört, ősz öregember lett. Mégis örült a találkozásnak - amit egyébként nem volt egyszerű megszervezni, így ezúton is köszönetet a segítőknek - én pedig feltettem az ilyenkor „kötelező” kérdéseket. Ő pedig a régi, ismerős mozdulattal, felhúzta az ingét. Testét repesz - és sörétnyomok borították, a nagy mágijának hegei szinte láthatatlanná váltak az új sebek mellett. „Csak én maradtam, nincs élő testvérem, ezek pedig nem a mágia, hanem a rossz sebei. A nagy húsz éve halott, de a rossz tovább él!” 🌿





Államfő: Ahmed Mohamed Silanyo (2010-től)
Miniszterelnök: Abdiweli Sejk Ahmed (2013-tól)
Függetlenség: 1960. július 1. (brit és olasz irányítású ENSZ-mandátum alól) (Az ország északi része 1991-ben kikiáltotta függetlenségét Szomáli-föld néven. Ez a terület ténylegesen nem tartozik a mogadishui kormány fennhatósága alá, a függetlenséget azonban a nemzetközi közösség nem ismerte el.)
Terület: 637 657 km²
Népesség: 10 400 000 fő
Etnikai összetétel: somáli 85%, egyéb 15%
Nyelv: hivatalos nyelv: somáli
 egyéb beszélt nyelv: arab
Vallás: szunnita iszlám
Nemzeti jövedelem: összesen: 4 597 millió USD, egy főre jutó: 600 USD
Pénznem: Szomáli-föld „szomáli-földi schilling” néven saját pénzt ad ki. 1 SOS = 4,46 HUF

Országkialauz: Szomáli Szövetségi Köztársaság
Főváros: Mogadishu
Államforma: Köztársaság

Gazdaság - fejlesztés. Az 1991-ben megszűnt központi hatalom következményeként, az ország politikailag és gazdaságilag teljesen összeomlott. Az utóbbi években az átmeneti kormány valamelyest stabilizálni tudta a helyzetét az állam központi részein. Itt megkezdődött a helyreállítás, a gazdaság lassan, de fejlődik. Azokon a területeken, ahová nem terjed ki a központi kormány hatalma, továbbra is teljes a káosz - gyakoriak a nagy kiterjedésű éhínségek.

Természet. Az ország területének legnagyobb része sivatag, vagy félsivatag.

Turizmus - praktikus tanácsok. Az ország területén a turisztika jelenleg ismeretlen. A Külügyminisztérium nem javasolja, hogy bárki Szomáliába utazzon. A szakadár Szomáli-föld sokkal biztonságosabb, rendezettebb, minimális számú turistát már fogad. A fővárost, Hargeysát csak külön engedéllyel, kísérettel lehet itt is elhagyni, akik jártak ott, azt mondják Berbera tengerpartja, vagy a Laas Geel-i sziklarajzok megérik a kalandokat.

Diplomáciai képviseltek

Magyarország legközelebbi nagykövetsége - Nairobi

Szomália Nagykövetsége - Párizs



Cím: 26, Rue Dumont d'Urville, Paris, France
 Telefon: (+33-1) 4500-8898
 E-Mail: webmaster@somaligov.ne

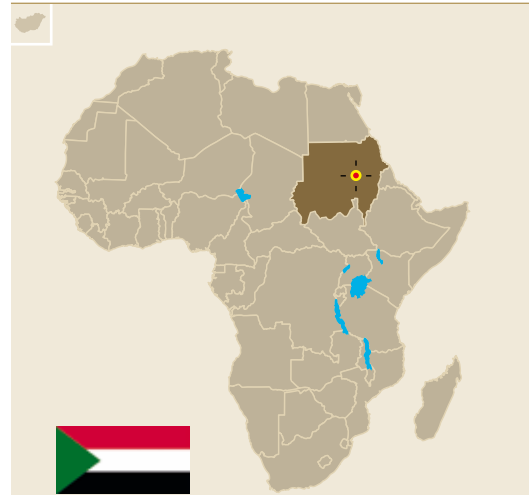
Szudán

Időutazás magyarabok között

Írta: Lantai-Csont Gergely

Mintha időutazáson venne részt, úgy érezheti magát az a szerencsés utazó, aki eljut Szudánba. Szudán a végtelen vendégszeretet világa, az oda látogatót hatalmas tisztelet övezi - minden helyi lakos igyekszik kedvében járni. A kellemes hangulatot tovább tetézi Szudán északi felében a Nílus folyó csöndes áramlása, a núbiai falvak - történelmi terület - tarkasága, a Nílus árterében, archaikus eszközökkel dolgozó núbiaiak kedvessége. A régmúlt hangulatát azonban megtöri a tökéletes állapotú úthálózat, a kiváló mobilfedettség, hatalmas villanyoszlopok, és a boltok bőséges kínálata, amely már más, kisebb városokba is begyűrűzött. Bár az ókori, öntözéshez használt vízátemelőket leváltották a benzinszivattyúk, a közlekedéshez sokan még tevéket vesznek igénybe. A változatos tájat mesébe illő ókori templomromok és piramiscsoportok tarkítják. Gondoltuk volna, hogy Szudánban több piramis van, mint Egyiptomban? A Magyarországnál húszszor nagyobb alapterületű, nagyjából 30 milliós Szudánban első utunk az Egyiptom és Szudán határán, Asszuán és Wadi Haifa környékén élő magyarab közösséghez vezetett, akik - bár szudániak - önmagukat mégis magyar származásúnak vallják. Nevük magyar-núbiai szóösszetétel, amelynek a jelentése: „magyar törzs”. Pontos létszámukat csak becsülni lehet: egyes források szerint 10-12 ezer, mások szerint 50-60 ezerre tehető a magyarabok száma. Szerintük 500 évvel ezelőtt, egy Ibrahim nevű, magyar földről Afrikába vándorolt ember volt az ősük, akit ma, mint „ük-ük-ükapjukat” emlegetnek. A magyarabok boldogan és hihetetlen vendégszeretettel fogadtak bennünket, és mint elmesélték: Magyarországra nagy szeretettel gondolnak, sőt sokuk legfőbb álma, hogy eljussanak ide. 🌴





Országkialauz: Szudáni Köztársaság
Főváros: Khartoum
Államforma: Köztársaság
Állam- és kormányfő: Omar al-Basir (1989-től)
Függetlenség: 1956. január 1. (Egyesült Királyságtól és Egyiptomtól)
Terület: 1 886 068 km²
Népesség: 34 850 000 fő
Etnikai összetétel: szudániak 70%, egyéb: (núbiai, nuba, nuer, bedzsa, dinka, fellata (fulbe), külföldi) 30%
Nyelv: hivatalos nyelv: arab, angol
 egyéb beszélt nyelvek: núbiai, ta bedavi
Vallás: szunnita iszlám
Nemzeti jövedelem: összes: 89 milliárd USD
 egy főre jutó: 2 242 USD
Pénznem: Szudáni Font (SDG), 1 SDG = 38 HUF



Gazdaság - fejlesztés. Szudán gazdasága a kimutatások alapján rohamosan fejlődik. A befektetők többsége az olaj- és gáztartalékok kiaknázása okán érkezik Szudánba. Tevékenységük általános infrastrukturális és külkereskedelmi fejlesztéssel jár. A szénhidrogén-iparban jelentős tartalékok vannak még: Szudán már ma is Afrika második legnagyobb olajtermelő országa, tartalékai pedig Szaúd-Arábiával vetekednek. Bár a khartúmi politikai vezetéssel nem feltétlenül ápol minden ország jó kapcsolatát - gazdasági téren mindenki igyekszik jelen lenni Szudánban. A fejlesztésekben való részvétel a magyar cégek, vállalkozók előtt is nyitva áll - elsősorban a vízgazdálkodás, mezőgazdaság, oktatás terén várják a magyarok megjelenését.

Természet. Az ország területének legnagyobb része sivatag, vagy félsivatag. Öntözéssel, a Nílus vízének megfelelő hasznosításával, illetve további vízkészletek megmozgatásával hatalmas földterületeket lehetne termővé tenni az országban. Az ország 20%-át erdő borítja, az egyetlen fontos erdei termék a gumiarábikum. Ezt az illatszerekben, édesipari termékekben és ragasztókban felhasznált anyagokat az akáciából nyerik ki. A világtermelés 4/5-ét adja az ország.

Turizmus - praktikus tanácsok. A polgárháború, a belső bizonytalanság nem kedvezett a turizmus fejlődésének. Ma kevés turista látogat el Szudánba, pedig az ország gazdag történelmi múltja számos látványosságot kínál. Itt vannak a világ legnagyobb piramis-mezői, Dzsebel Barkal és a Napata állam ókori emlékei már fel is kerültek a világörökségek listájára, de a várományosi listán ott van például a titokzatos Szuakin sziget is. Míg Khartúm és az itt felsorolt részek általában biztonságosnak tekinthetők, az országnak továbbra is vannak olyan területei, ahová a Külügyminisztérium nem javasolja az utazást.

Diplomáciai képviselők

A legközelebbi magyar nagykövetség - Kairó

Tiszteletbeli konzul: Yousif Ahmed Yousif Eltay
 Cím: Abeer Khatem st., Bourg El-Shafa Plaza, 6th Floor, No. 62, Khartoum
 Telefon: (+24-991) 2923-3523
 E-mail: yousif@exicogroup.com

Szudáni Köztársaság Nagykövetsége - Bécs

Cím: A-1030 Bécs, Reiserstrasse 29/1/5
 Telefon: (+43-1) 710-2343
 Fax: (+43-1) 710-2346
 E-mail: botschaft.d.rep.sudan@chello.at

Szváziföld

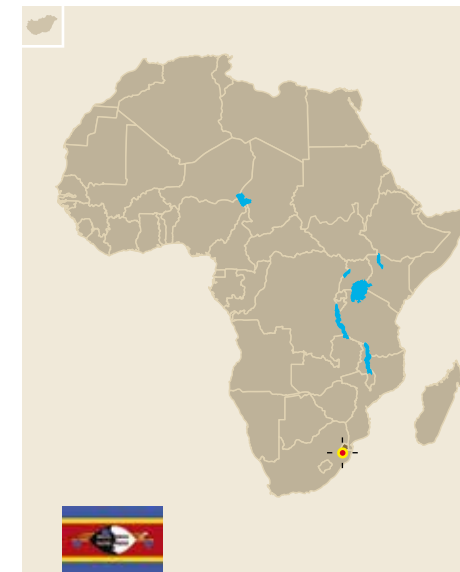
A nádtánc hazája

Írta: Szűcs Tamás

Dél-Afrikából átérve olyan, mintha mi sem változott volna. Vagy mégis? Az emberek nagyjából ugyanazt a nyelvet beszélik, a ruhák, szokások sem különböznek igazán. Messze van persze Fokváros eleganciája, de még Durban füledt nagyvárosi nyomulása is. Pedig Svváziföld igazi különlegesség: az utolsó abszolút törzsi monarchia Afrikában. Tulajdonképpen itt megnézhetjük milyen lenne, lett volna Afrika, ha máshogy alakul a történelem. Furcsa ellentmondásokat látunk: bár elképesztően magas a HIV-fertőzöttek aránya, az ország alig menekült meg az államcsődötől, és mindennaposak a sztrájkok, így a közalkalmazottak sarokba szorítják a csőd felé robogó államot, Svváziföld valahogy mégis kedvesnek, mosolygósnak látszik.

≡ A NÁDTÁNC

Ha egyetlen napra jön el egy turista Svváziföldre, az szinte biztos, hogy a nádtánc ideje lesz. Furcsa elegye ez a népszokás az üzletszerű turistacsalogatásnak, a hagyománynak, a kilátástalanságnak, és a hatalmas afrikai fiesztának, a hímsovinizmusnak és az örömmzenének. A lényeg, hogy sok ezer, tízezer szebbnél szebb, és az ünnepre felékesített fiatal lány - gyakran még 18 évesek sincsenek - fedetlen kebelrel - ez ott „népviselet”, de a turista számára inkább vágykeltő - táncol a királynak, remélve, hogy majd ő lesz az egyetlen kiválasztott, akit az évben III. Mswati, a király magához szólít, hogy feleségül vegye. Igen, a királynak több, sőt nagyon sok felesége lehet, és a király asszonyai, még a sokadik is, dúskálnak mindazokban a földi javakban, amelyekben az egyszerű svvazi szűkölködik. A király apjának hetven felesége volt, ő még alig több, mint egy tucattal büszkélkedhet. Ez a tánc minden évben egyre több turistát vonz, ami nem csak a lányoknak öröm. Illetve talán a legkevésbé nekik az... 🌿



Országkalkauz: Svváziföldi Királyság
Főváros: Mbabane (adminisztratív), Lobamba (királyi)
Államforma: Abszolút Monarchia
Államfő: III. Mswati király (1986-tól)
Miniszterelnök: Barnabas Sibusiso Dlamini (2008-tól)
Függetlenség: 1968. szeptember 6. (Egyesült Királyságtól)
Terület: 17 363 km²
Népesség: 1 250 000 fő
Etnikai összetétel: svvazi 84%, zulu 10%, tsonga 3%, indiai 2%, egyéb 1%
Nyelv: hivatalos nyelv: swati és angol
Vallás: cioni keresztény 40%, római katolikus 20%, muzulmán 10%, egyéb (köztük anglikán, bahai, metodista, mormon, zsidó) 30%
Nemzeti jövedelem: összes: 6,2 milliárd USD
 egy főre jutó: 5 700 USD
Pénznem: Svvazi Lilangeni (SZL)
 1 SZL = 21,51 HUF

Gazdaság - fejlesztés. A bányászat és a fakitermelés radikális visszaszorulása nyomán az ország legfőbb bevételi forrásai mérséklődtek. Svváziföld gazdasága, döntő hányadban a Dél-afrikai Köztársaságtól függ. A kormányzat stabilizáló és beruházásösztönző lépései eddig csak mérsékelt sikerrel jártak, bár az országnak sikerült elkerülnie az államcsődöt.

Természet. Az ország éghajlata magasabb fekvés miatt az afrikai átlaghoz képest hűvösebb és csapadékosabb.

Turizmus - praktikus tanácsok. A turizmus Svváziföld egyik legsikeresebb ágazata. Fejlesztését még az apartheid idején kezdték el. Ekkor sokan azért jártak át Svváziföldre, mert ott sok olyan dolgot lehetett csinálni, látni, amit a szigorúan szabályzott Dél-Afrikában nem engedélyeztek például a szerencsejátékok, ami igen jelentős bevételt hozott a királyságnak. Bár az apartheidnek húsz éve vége, a turizmus sikere folytatódik. Ma elsősorban a sajátos svvazi kultúrát, és azt a ténnyt hangsúlyozzák, hogy Svváziföld Afrika utolsó független törzsi királysága, így a királyi ünnepeknek kiemelt szerepük van a turizmusban, de egyre többen látogatják a királyság állatrezervátumait, ahová visszatelepítették például az oroszianokat.

Diplomáciai képviselők

Magyarország
 legközelebbi
 nagykövetsége
 - Pretoria

Szváziföldi Királyság Nagykövetsége - Koppenhága
 Cím: Koppenhága 2100, Kastelsevej 19, III. em.
 Telefon: (+45) 3542-6111, Fax: (+45) 3542-6300
 E-mail: embassy@swaziland.dk

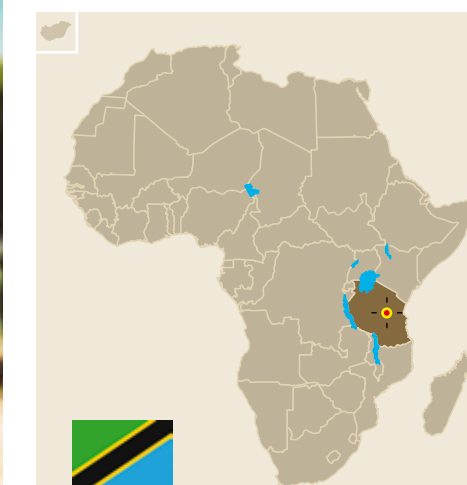
Tanzánia

Halálmenet a szavannán

Írta: Dr. Elter Tamás

A Serengeti végtelenbe vesző szavannáin az esős évszak elmúltával, amikor az egyre perzselőbb nap fokozatosan felemészti az itatókat, feszült nyugtalanság lesz úrrá. Az idegőrlő májusi napokban egyre nagyobb csordákba verődnek össze a kosorrú gnúk, az ideges zebrák, és a riadt Thomson-gazellák. Aztán egyszerre csak valami láthatatlan jeladásra, a hatalmas állatsereg megindul északnyugatnak, az életet jelentő új itatók felé. Semmihez sem fogható látvány, amint a több százezer szornyas állat vonulása által felvert porfelleg okkersárgája beteríti a szavannát. Az állatokat hajtó életösztön nem enged hosszú megállókat; a legyengült, beteg vagy idős példányok kétségbeesett félelemtől hajtva próbálnak együtt maradni a többiekkel. A gnúk vesszőfutását oroszlánfalkák és kornisz hiénahordák kísérik; a csordától leszakadóknak szinte semmi esélyük, hogy megpillantsák a másnapi napfelkeltét... Amikor az elvonuló csordák nyomában elül a por és leszáll a rózsaszín kelet-afrikai alkony, az akáciák ágain türelmesen várakozó döggeszelyűk vitorláznak rá a magas elefántfűben szomorú mementőként megbúvó, és a ragadozók által meghagyott maradványokra. A végeláthatatlan vonulás a Grumeti-folyó mentén újabb drámai fordulatot vesz; a gnúknak és zebráknak az ígéret földjére jutáshoz ugyanis át kell kelniük a gázlón. A természet e vadul fenséges orgiájához ekkor újabb alattomos vadászok, az iszapos vízben megbúvó nílusi krokodilok csatlakoznak. A vezérállatok, mintha csak éreznék a víztükör alól rájuk leselkedő megfoghatatlan veszedelmet, vissza-visszahőkölve vetik magukat a piszkos-sárga habok közé. Néhány szerencsétlen állat végzete a többiek életben maradásának záloga; amíg az őskori szörnyekre emlékeztető krokodilok eszeveszett halálforgással éppen pórul járt társaikat tépik szét, a többiek átkelnek a gázlón, át az életbe. Élet és elmúlás örök körforgása így teljesedik be minden évben ott, a távoli kelet-afrikai fennsíkon... 🌿



**Országkialuz:**

Tanzániai Egyesült Köztársaság

Főváros: Dodoma**Gazdasági központ:** Dar es-Salaam**Államforma:** Köztársaság**Állam- és kormányfő:** Jakaya Kikwete (2005-től)**Függetlenség:** 1964. április 26. (brit igazgatású ENSZ-mandátum alól) megjegyzés: Tanganyika 1961, Zanzibár pedig 1963 decemberében vált függetlenné. A két terület 1964 április 26-án lépett unióra.**Terület:** 945 090 km²**Népesség:** 36 588 225 fő**Etnikai összetétel:** Tanganyika - afrikai 99% (köztük bantu 95%, illetve 130 különböző lélekszámú kisebb törzs), egyéb (európaiak, arabok és ázsiaiak) 1%; Zanzibár - főként arabok és afrikaiak**Nyelv:** hivatalos nyelv: szuahéli, angol**Vallás:** Tanganyika - keresztény 30%, muzulmán 35%, törzsi vallású 35%;

Zanzibar - több mint 99% muzulmán

Nemzeti jövedelem: összes: 27 006 millió USD, egy főre jutó: 738 USD**Pénznem:** Tanzániai Shilling (TZS)

1 TZS = 0,13 HUF

Gazdaság - fejlesztés. Gazdaságának alapja a mezőgazdaság (kávé, tea, szizál, gyapot, kukorica, dohány, manioka, szegfűszeg). A mezőgazdaság foglalkoztatja a munkaerő túlnyomó többségét, és termeli meg a nemzeti jövedelem negyedét, illetve az export 85%-át. Kis mennyiségben aranyat, ónt és drágaköveket bányásznak. Az országban még mindig nagy a szegénység, de a stabil politikai rendszer mellett az utóbbi években jelentős növekedést tudtak elérni. Jelentős infrastrukturális - vasút, kikötő - projektek indultak el.

Természet Tanzánia védjegyei: Afrika legmagasabb csúcsa a Kilimandzsáró (5895 m), a Serengeti nemzeti park, (a kenyai Masai Mara másik oldala), a Ngorongoro kráter. Esős évszakok: március közepétől májusig és a november, december. Az utazásra a legkellemesebb hónapok június vége és október között, igaz, az árak ilyenkor nagyon magasak.

Turizmus – praktikus tanácsok. A turizmus Tanzánia egyik legjobban teljesítő iparága, igen kedvező adottságait kihasználva az ország több régiója is. Az országban 14 nemzeti park található, köztük a világ legismertebb, vadban leggazdagabb területei.

- Zanzibár. A sziget a tanzániai nyaralóturizmus központja. Fővárosa, a Stonetown világörökségi színhely, Kelet-Afrika legkellemesebb történelmi hangulatot árasztó települése.

- Az „északi szafari útvonal”. Itt fekszenek a világ legismertebb, vadban leggazdagabb nemzeti parkjai (Serengeti, Ngorongoro-kráter, Manyara, Arusha).

- A „déli szafari útvonal” az északnál kevésbé látogatottabb, ugyanakkor éppen ezért gyakran kevésbé zsúfolt - legfontosabb eleme a Selous Vadrezervátum. Vadrezervátum, melynek közelében található Kila Kisiwani romjai.

Diplomáciai képviseltek

Legközelebbi magyar nagykövetség: Nairobi

Magyar tiszteletbeli konzulátus - Dar es-Salaam

Tiszteletbeli konzul:
Obedia Solomon Kirmaro
Cím: P.O. Box 31895, Dar-Es-Salaam/
Tanzánia
Telefon: (+255-222) 700-720
Mobil: (+255-744) 299-753
E-mail: macon@ud.co.tz

Tanzánia Nagykövetsége - Berlin

Cím: Eschenallee 11 14050 Berlin
Germany
Telefon: (+49-30) 303-0800
Fax: (+49-30) 303-08020

Togó



Ahol a vudu a nemzeti vallás

Írta: Szűcs Tamás


Togó egyike Nyugat-Afrika legkevésbé ismert országainak, pedig történelme igencsak érdekes, változatos. A fehér ember aránylag későn jelent meg azon a földön, ahol többségében az ewe nép él. Akkor is ez ritkaság Afrikában – a németek foglalták el a nagy tó körüli vidéket. Ma erre már csak néhány elhagyatott evangélikus templom emlékeztet. Az első világháború után ugyanis a németek helyét a franciák foglalták el. Talán a kései gyarmatosításnak, a nagyhatalmi vetélkedésnek, talán az erős helyi hagyományoknak köszönhető, de a lakosság többsége ma sem vette fel sem a kereszténységet, sem az iszlámot – a nemzeti vallás, bármilyen furcsa is, a vudu.

≡ BESZÉLGETÉS EGY CIGIZÓ SZELLEMMEL

Ahogy megérkeztünk Togóba, első utunk egy kis faluba vezetett. A főnök felajánlotta házáat, és megkínáltak frissen lótt galambbal. Reggelre kelve pedig természetesen látogatást illett tenni a falu papjánál is. A lelkek vezetője egy nagyobbacska házban lakott, több feleségével, és a kert végében ott állt – jobb szó nincs rá – a szentély. Felette felirat: VARÁZSLÓSZOBA. A hely méltó volt furcsa nevéhez; a falon az ifjú varázsló - az öreg pap fia - volt megfestve focimezben, mellette mobilszáma, így telefonon, ha kell, életvezetési tanácsokat ad. Alatta irdatlan mennyiségű tégely, konzervdoboz, flakon, mindegyikben más-más varázsszer. A fő helyen a két bálványoszor. Eredetileg fából készültek, de vastagon borította őket a rájuk száradt áldozati vér. A varázsló avagy pap - volt állami engedélye is, amelyben állították, hogy ő okleveles sarlatán – számlira ült a bálványokkal szemben, és beszélni kezdett hozzájuk. Ők pedig füttyökkel válaszoltak. (Hogy valójában a varázsló füttyült-e, azt máig nem tudjuk..) Jó utat és jó szerencsét kívántak a távolról jött utazónak. Majd elkérték szerény javadalmazásukat is – az áldásért az a pár ezer frank mit se számít. A végén, hogy megnyerjük jóindulatukat, megkínáltuk őket cigivel, és el is szívták. 🌿

Országkialauz: Togói Köztársaság
Főváros: Lomé
Államforma: Köztársaság
Államfő: Faure Gnassingbé (2005-től)
Miniszterelnök: Kwesi Ahoomey-Zunu (2012-től)
Függetlenség: 1960. április 27. (francia igazgatású ENSZ-mandátum alól)
Terület: 56 785 km²
Népesség: 7 350 000 fő
Etnikai összetétel: 21 etnikumból tevődik össze: we-Adja 40,1%, Temba-Kabre 23,1%, Akebou 13,2%, Gurma 9,7%, Ana-Ife 6,8%, nem afrikai 0,99%, egyéb 6%
Nyelv: hivatalos nyelv: francia, egyéb beszélt nyelvek: ewe és mina a leginkább használt afrikai nyelvek, kabje, dagombe főként az északi területeken elterjedtek
Vallás: keresztény 29%, muzulmán 20%, törzsi vallású 51% vallásos 0,9%
Nemzeti jövedelem: összesen 4,299 milliárd USD, egy főre jutó: 1,100 USD
Pénznm: CFA Frank (XOF), 1 XOF = 0,46 HUF



Gazdaság - fejlesztés. Togó lakosságának döntő hányada az agrárszektorban dolgozik, mely az ország fő bevételi és kereskedelmi forrásának tekinthető. A kókusz, a kávé és a gyapottermesztés terén különösen produktív a togói gazdaság, e termékek adják a külkereskedelem 40%-át. A különböző helyekről érkező nemzetközi segélyek és gazdaságépítő szubvenciók, beruházások hatására Togó fokozatos fejlődési szintet képes tartani az elmúlt évek során. Foszfátbányászat terén az ország beverekedte magát a négy legjelentősebb exportőr közé: Ázsiában és Európában is kiterjedt piaca van a Togóban található ásványoknak. A növekvő és differenciálódó kereskedelmi kapcsolatok egyre több bevételi forráshoz segítik hozzá a kormányzatot, mely a nemzetközi kéréseknek eleget téve hatékonyan próbál fellépni a korrupció ellen, egyúttal mind szélesíteni szándékozik a piaci liberalizációt.

Természet. Az ország déli, nedvesebb területei igen sűrűn lakottak, északra, ahogy csökken a csapadék mennyisége, csökken a népsűrűség is. Ott található az ország nemzeti parkjai. Az éghajlat trópusi, folyamatosan forró, az esős évszak rövid.

Turizmus - praktikus tanácsok. Togo már a hetvenes évektől igyekezett felkerülni a nemzetközi turizmus térképére, így a fővárosban, Loméban, illetve Togoville-ben jó, nemzetközi színvonalú ellátást várhatunk. Az ország más részein az infrastruktúra gyengébb. Az ország első számú vonzereje sajátos kultúrája, hagyományos vallásossága, a vudu hiedelmek világa. Ebbe már akkor betekintést nyerhetünk, ha elmegyünk a loméi fétispiacra, ahol a legvalószínűtlenebb varázsszereket árulják, de még érdekesebb, ha eljutunk Koutammakouba, a batammaribák földjére, az ország egyetlen világörökségi helyszínére.

Diplomáciai képviseltek

Magyarország legközelebbi nagykövetsége - Abuja

Togói Köztársaság Nagykövetsége - Berlin
 Cím: Berlin 13156 Grabbealle 43.
 Telefon: (+49-30) 499-08968
 Fax: (+49-30) 499-08967

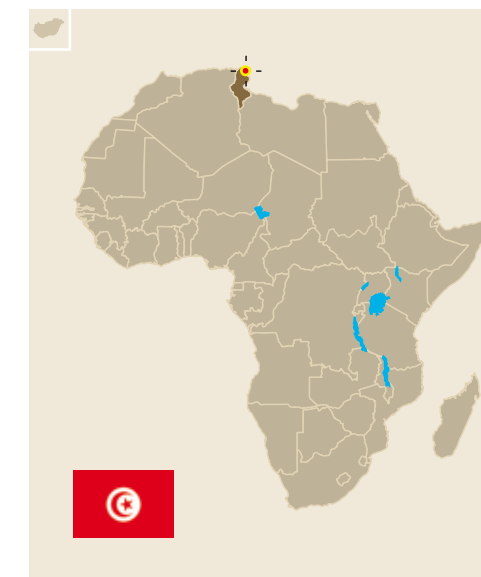
Tunézia

Alku életre-halálra

Írta: Szerbin Judit

Tunézia népszerű úti célnak számít, hiszen garantált az esőmentes vakáció – megfizethető áron. Néhány éve jártam ott, és annak dacára, hogy egyebek között Sidi Bou Said valójában elbűvölő látvány és az egyhetes nyaralás alatt még egy báránnyel is zavarta meg napfűrdőzésemet, mégis egy izzasztó és fárasztó nap a legjobb emlék számomra. A számos piac egyikét látogattam meg a hazaindulás előtti napon. Elhatároztam, hogy nem engedek a csillogó csecsebecsék vonzásának, és nem vásárolok újabb és újabb bizsukat, amelyeket aztán sosem viselek, így a legerőszakosabb árust is gyorsan leszereltem. Arra azonban nem számítottam, hogy a tunéziai fűszerek és a tipikus szuvenírek között egyszer csak megpillantok egy olyan ruhát, amilyenre már nagyon régen vágytam.

Vágyaim tárgya egy aprócska "butik" – nagyjából 2 x két méteres szoba – előtt csüngött néhány hastáncoskellék között, én pedig szinte berontottam, hogy megszerezem. Fullasztó volt a hőség bent, ahogy beléptem, már fordultam is vissza, de az árus széles mosolya és persze az a hön áhított ruha visszatartott. És akkor elkezdődött a "cirkusz", azaz az alkudozás. Akár hiszik, akár nem, háromnegyed órán át küzdöttem, a színjáték pontosan olyan volt, ahogyan az a nagykönyvben meg van írva. Mindketten mondtuk a magunkét, én párszor eljátszottam a "na jó, ennyi volt", az árus visszarángatott, és végül enyém lett a gönc. Hogy melyikünk járt jobban, azt nem tudom, de akárhányszor felveszem ezt a ruhát, mindig jókedvem lesz – és ha másért nem, csak ezért megérte közel egy órát izzadni és harcolni érte. 🌸

Országkalkauz: Tunéziai Köztársaság
Főváros: Tunisz
Államforma: Köztársaság
Államfő: Monszef Marzúki (2011-től)
Miniszterelnök: Mehdi Dzsoomaa (2013-től)
Függetlenség: 1956. március 20. (Franciaországtól)
Terület: 163 610 km²
Népesség: 10 074 951 fő
Etnikai összetétel: arab 98%, keresztény 1%, egyéb 1%
Nyelv: hivatalos nyelv: arab, egyéb beszélt nyelv: francia
Vallás: római katolikus 41,9%, protestáns 42%, muzulmán 12,1%, egyéb 3,1%, nem vallásos 0,9%
Nemzeti jövedelem: összes: 108 milliárd USD, egy főre jutó: 108 milliárd USD
Pénznem: Tunéziai Dínár (TND)
 1 TND = 137 HUF

Gazdaság - fejlesztés. Tunézia gazdasága változatos, egyaránt megtalálható benne a mezőgazdaság, a bányászat, az ipar és a szolgáltatás is. Az utóbbi időben a privatizáció növekedett, a magánszféra jelentősége nőtt. A kormányzat egyszerűsítette az adózási rendszert, és barátságosabb a hozzáállása az adósságokhoz. A szilárd gazdaságban a kereskedelem és a turizmus jelentősége nagy. 1998. március 1-jén hatályba lépett egy olyan egyezmény Tunézia és az Európai Unió között, amelynek az értelmében az ország a következő évtizedben fokozatosan meg fogja szüntetni a kereskedelmi akadályokat közte és az EU között.

Természet Északi területein kellemes, mediterrán éghajlatot találunk, ahol a nyár forróságát a tenger közelsége enyhíti. Itt jelentős mezőgazdasági művelésre alkalmas területek vannak - az ókortól kezdve művelés alatt is tartják őket. E terület a madárvonulások fontos útvonala is - ennek fontos állomása az ország egyetlen természeti világörökségi helyszíne, az Ichkeul-tó (Iskul). Az ország déli része sivatag.

Turizmus - praktikus tanácsok. Tunézia az 1970-es években nyitotta meg kapuit a turizmus előtt. Az észak-afrikai méretekben kis ország a legjelentősebb turizmussal rendelkező afrikai országok közé emelkedett. Az idegenforgalom túlnyomó része a tengerpartra koncentrálódik. A Földközi-tenger partjainak teljes hosszában turisztikai zónákat alakítottak ki. A tömegturizmusra alapozva szállodalánccok épültek. Tunézia a rendszerváltás óta folyamatosan jelen van a magyar piacon is, a magyarok egyik legkedveltebb nyaralóhelye.

Nyaralóturizmus.

Tengerparti üdülőhelyek: Sousse, Monasztir (Monastir), Hammamet, Dzserba(Djerba) szigete.

Kulturális turizmus.

Tunisz, a főváros jelentős kulturális turizmussal rendelkezik.

- Oázisvárosok: Kebili, Tozeur, Chebika hegyi oázis.
- Karthágó: ismert ókori romváros.
- Kairouan: a muzulmán világ egyik legfontosabb városa, a tradicionális szőnyeg központja (a városban a szőnyegnek szobrot állítottak).
- El Dzsemben található az ókori világ harmadik legnagyobb amfiteátruma.
- Matmata (vagy Matmáta): berber barlanglakásairól ismert.
- Sott-el-Dzserid: a Szahara-sivatag peremén kiszáradt sós tavak láthatók.



Diplomáciai képviseltek

Magyarország Nagykövetsége - Tunisz

Cím: 12, rue Achar, Nord-Hilton, 1082 Cite Mahrajene - Tunisz
Telefon: (+216-71) 780-544, 71-784-849
Ügyelet: (+216-98) 222-339
Fax: (+216-71) 781-264
Web: www.mfa.gov.hu/emb/tunis

Magyar tiszteletbeli konzulátus - Djerba

Tiszteletbeli konzul: Khaled Ben Jemaa
Cím: Mahboubine-Djerba 4165
Telefon: (+216-71) 781-344, 98-336-487
Fax: (+216-71) 785-161
E-mail: khaled.benjmaa@planettn

Tunéziai Köztársaság Nagykövetsége - Budapest

Cím: 1025 Budapest, Pusztaszeri út 24/A
Telefon: (+36-1) 336-1616
(+36-1) 336-336-1617
Fax: (+36-1) 325-7291
E-mail: at.budapest@t-online.hu

Uganda

Találkozás a Nílus hatalmas emberevőivel

Írta: Lukácsné Novák Mónika

Az afrikai kontinenst kettészelő Egyenlítő-menti államok egyik gyönyörűsége Uganda. Természeti szépsége és változatossága egyedülálló a térségben. Klímája állandó kora nyári, vagy kellemes tavaszi időt ígér, amit soha nem érzünk sem túl forrónak, sem nagyon hűvösnek. Az ugandai emberek pedig kedvesek, segítőkészek, - minden helyzetben rugalmasak és barátságosak, mosolygósak.

Az északi Murchison Falls természetvédelmi terület méltán híres az állat- és növényvilágáról. A védett park erdős részekből vált át a szavannai legelőkre, majd összefonódik az Albert-tó és Viktória-Nílus deltájával. Ebben a paradicsomi faunában láthatunk ezerszámra Thomson-gazellákat, antilopokat, keresztülvágathatunk hatalmas kafferbivaly-csordákra vagy éppen karnyújtásnyira közelíthetjük meg az árnyékban pihető állatok királyát. Ami mégis egyedivé teszi ezt a helyet, amikor a folyón, csónakban ülve, megfigyelhetjük az állatok sokaságát és a csodálatos, szemet gyönyörködtető természeti környezetet. A vízitúra alkalmával pedig olyan közel mehetünk a vízilovakhoz és parton pancsoló elefántcsaládokhoz, amennyire a bátorságunk engedi! A túravezetők hidegvérrel kormányozzák hatszemélyes ladikunkat egészen a homokparti kiszögelléseken, napfürdőjüket élvező ötméteres krokodilok alá. Innen nincs menekvés - gondolkodjunk, mivel a hullónek csak egy útja van, a csónakunkon keresztül juthat csak a számára komfortot jelentő vízhez. Ilyenkor szaladnak át hihetetlen sebességgel a vad gondolatok és filmekben látott vérfagyasztó jelenetek az agyunkon. Miután erőt veszünk magunkon, és hang nélküli belső sikolyunkat békés csodálkozásba fordítjuk, rögtön elkezdjük megérteni és tisztelni a természetet. Ez az érzés olyan lehet, mint átélni egy természeti katasztrófát, hurrikánt, vihart, földrengést - csak károk és tényleges életveszély nélkül... 🌿



Országköltség: Ugandai Köztársaság

Főváros: Kampala

Államforma: Köztársaság

Államfő: Yoweri Museveni (1986-tól)

Miniszterelnök: Amama Mbabazi (2011-től)

Függetlenség: 1962. október 9. (Egyesült Királyságtól)

Terület: 236 040 km²

Népesség: 35 918 915 fő

Etnikai összetétel: baganda 16,9%, banyakole 9,5%,

basoga 8,4%, bakiga 6,9%, iteso 6,4%, langi 6,1%,

acsoli 4,7%, bagisu 4,6%, lugbara 4,2%,

bunyoro 2,7%, egyéb 29,6%

Nyelv: hivatalos nyelv: angol

Vallás: római katolikus 41,9%, protestáns 42%,

muzulmán 12,1%, egyéb 3,1%, nem vallásos 0,9%

Nemzeti jövedelem: összes: 54,17 milliárd USD,

egy főre jutó: 1 500 USD

Pénznem: Ugandai Schilling (UGX), 1 UGX = 0,08 HUF

Gazdaság - fejlesztés. Uganda természeti erőforrásaira építve alapvetően agrárország. Az utóbbi évek ipari fejlesztései nyomán azonban jelentős mértékű külföldi tőke áramlott Ugandába, melynek hatására egyes területeken átfogó infrastrukturális beruházások kezdődtek. Az 1986-os fordulat óta tőke- és szakember-csalogató gazdaságpolitikát folytató kormányzat a kereskedelem területén is átfogó terjeszkedési lépésekkel próbálkozik, a cukor- és kávéexport mellett előtérbe kerültek az építkezési elemek és a szerszámok-alkatrészek gyártása is. A befektetők erősödő szerepvállalása lemérhető a leggyorsabban növekvő gazdasági ágazatokon, így a pénzügyi szolgáltatásokon, az építőiparán, a feldolgozóiparán, a szállításon, a távközlésen, az energián, az infrastruktúráján és az utóbbi időben már az olaj- és a gáziparén. Magyarország és Uganda gazdasági kapcsolatai az utóbbi időben rohamosan fejlődnek, vannak már sikerrel futó közös programok, ugyanakkor széles tere nyílnak az együttműködésnek a mezőgazdaságban, a feldolgozóipar fejlesztésében vagy az oktatásban.

Természet Uganda nagy része 1000 méternél magasabban fekszik. Az állam területét a Kelet-afrikai-magasföld szavannával borított tája urálja. A Viktória-tónak olyan hatása van a környezetére, mint a tengereknek a partvidékekre: enyhíti a hőmérséklet-ingadozást és megnöveli a felhőzetet és a csapadékmennyiséget, így Uganda éghajlata kifejezetten kellemes.

Turizmus - praktikus tanácsok. Uganda az utóbbi években a kelet-afrikai turizmus egyik sikerországa. Legfőbb vonzereje a Bwindi erdő, ahol még élnek és látogathatók a hegyi gorillák. Az óriásgorilla trekking nem olcsó mulatság, de életre szóló élményt ad a hatalmas emberszabásúakkal történő találkozás. A Bwindi erdő mellett sok turistát vonz a Rwenzori hegység vagy a Bunyonyi-tó is. Kelet-Afrika országaiban - Tanzániában, Kenyában, Ugandában - a repülőtéren és a szárazföldi határon is meg lehet venni a vízumot, ami 50 dollárba kerül.

Diplomáciai képviselők

Legközelebbi magyar nagykövetség - Nairobi

Magyar tiszteletbeli konzulátus - Kampala

Tiszteletbeli konzul: Gordon Wavamunno

Cím: P.O. Box 1350, Kampala/Uganda

Telefon: (+256-41) 505-662/4/5/6

Mobil: (+256) 757-57-777

E-mail: hungconsul@spemotors.co.ug

Ugandai Köztársaság

Nagykövetsége - Berlin

Cím: Axel-Springer-Straße 54A 10117 Berlin

Telefon: (+49-030) 2060-990

Fax: (+49-030) 2404-7557

E-mail: office@ugandaembassyberlin.de

Ugandai tiszteletbeli konzulátus - Budapest

Tiszteletbeli konzul: Kovács Péter

Cím: 1051 Budapest, József Attila u. 1.

Telefon: (+36-1) 266-1289

Fax: (+36-1) 266-1285

E-mail: consulate@uganda.hu

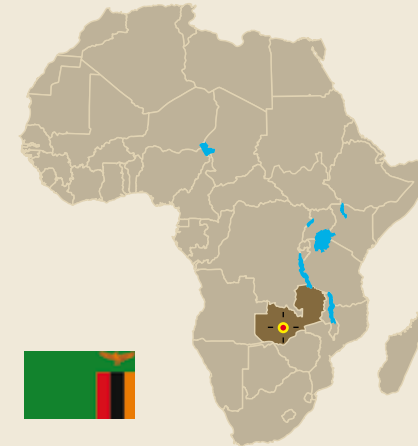
Zambia

Ahol tolvajhúson él a krokodil

Írta: Dr. Mihálffy Balázs

Patrick Levy Mwanawasa elnöksége idején, 2004-ben léptem Zambia földjére. Elődjét, Frederick Chilubát választási csalással távolította el a hatalomból, aki szintén hasonló módszerrel jött elő a helyi politika látóterébe. Ez Zambia, az egykori Kenneth Kaunda országa, aki a britek távozása után a Szovjetunió nagyreményű bábjaként vezette országát. Az újkori politika így éktelenkedik Zambia amúgy csodálatos, törzsi hovatartozástól átitatott mindennapjai felett. A vezető törzs, a fővárosban, Lushakában és környékén élő nyandzsa, a gazdasági főváros, Kitwe pedig a bernbák otthona. Rivalizálásuk beépül a mindennapokba; ez a zambiai élet. Mellettük persze még számos más törzs is él itt - de ők a „futottak még kategória.” Kitwe a Copperbelt, azaz a rézövezet fővárosa. Bányák, külszíni fejtések és irtózatosan rossz levegő jellemzi az állandó kohófüst miatt. A Kafue folyóba ömlő vegyi anyagok kiirtották a halakat, a krokodilok pedig, bizonyítva, hogy nemhiába, ők a dinoszauruszok kipusztíthatatlan rokonai, más élelem után néznek. Partra lépnek és vadásznak. Mindenre. Ha úgy adódik emberre is. Előfordul, hogy a városba is bejön egy-egy éhes példány és ott áll lesben. A helyi törvénykezés nem annyira megértő a tolvajokkal, marharablókkal, mint az európai. Ha itt valaki tolvajt fog, azt nyugodtan megölheti és a végállomás általában a koki. Amikor ott éltém, az utcánkban is leszúrtak egy tolvajt. A tetemét pickup-ra tették és a helyi rendőrség vitték. Az álmos ügyeletes tiszt csak annyit mondott: minek hoztátok ide, már úgysem tudom kihallgatni?! Így a tolvaj is a Kafue folyóban végezte...

Kitwe az afrikai smaragd fővárosa. Ahol drágakő van, ott szélhámosok is szép számmal akadnak. A városban a villanyrendőr zöld lámpájának üvege rendre hiányzik. Ezt összetörik és mivel színe a smaragdhoz hasonlatos, így alkalmas a turisták átverésére. Főleg, ha fehér papírszekendőbe teszik és csak egy pillanatra mutatják meg a mit sem sejtő idegennek. Arra elég, hogy lázba jöjjön és fizessen valamit azért, amiről később derül csak ki, hogy üveg... 🌿



Országkialauz: Zambiai Köztársaság
Főváros: Lusaka
Államforma: Köztársaság
Állam- és kormányfő: Michael Chilufya Sata (2011-től)
Függetlenség: 1964. október 24. (Egyesült Királyságtól)
Terület: 752 614 km²
Népesség: 14 309 466 fő
Etnikai összetétel: bemba 36%, malavi 18%, tonga 15%, északnyugati törzsek 10%, barszse 8%, mambve 5%, tumbuka 5%, egyéb (fehér) 3%
Nyelv: hivatalos nyelv: angol, egyéb beszélt nyelvek: bemba, kaonda, lozi
Vallás: keresztény 50%-75%, muzulmán és hindu 24%-49%, törzsi vallású 1%
Nemzeti jövedelem: összes: 25 milliárd USD, egy főre jutó: 1721 USD
Pénznem: Zambiai Kwacha (ZMW) 1 ZMW = 33 HUF

Gazdaság - fejlesztés. Az utóbbi években, a réz világgpiaci árának emelkedésével, Zambia gazdasága rohamosan növekszik. A kormányzat még a 90-es években privatizálta a rézbányákat, többségük most már kínai és indiai tulajdonban van. Az országban több mint 300 kínai vállalat működik. Zambia jelenleg első a világ réztermelésében. A kormány ugyanakkor az utóbbi évek jelentős gazdasági fejlődésére alapozva igyekszik diverzifikálni a gazdaságot, a bányászat mellett más ágazatokat is fejleszt. A fejlesztésekben komolyan számítanak a magyar cégek, vállalkozások részvételére is. A bányászaton kívül jelentős lehetőségek vannak az építő- és feldolgozóiparban, a mezőgazdaságban és vízgazdálkodásban.

Természet. Legnagyobb részén két fő évszak van: az esős nyáron, vagyis általában novembertől áprilisig és a száraz évszak az év többi részében. A száraz évszak is két szakaszra oszlik: a hűvös száraz májustól augusztusig tart, a forró pedig szeptember és október hónapokban. Legkellēmesebb a hűvös száraz évszak időjárása. Hideg ekkor sincs. A magas fűvű savannákon ma is nagyon sok vad él, akár a nemzeti parkok határain kívül is.

Turizmus - praktikus tanácsok. Zambia a kelet-afrikai szafari turizmus új felfedezettje. Számos nemzeti parkja van, és -mivel egyelőre kevésbé látogatottak - sokkal háborítatlanabban láthatjuk itt az állatvilágot, mint a zsúfolt, sokak számára ismert parkokban. A gyorsvízű folyókon lehetőség van raftingolásra, és természetesen az ország legnagyobb látványossága a Viktória-vízesés.

Diplomáciai képviselők

Legközelebbi magyar nagykövetség - Pretoria

Tiszteltbeli konzulátus - Lusaka

Tiszteltbeli konzul:
 Dr. Gaudenzio Massimino Rossi
 Cím: Plot 8097 Dunduza, Chisidza Crescent, Longacres, Lusaka
 Levelezési cím: PO. Box 30815, Lusaka
 Telefon: (+260) 966-750-900, 966-841-215
 Fax: (+260-01) 251-760
 E-mail: gardengroup@zamtel.zm

Zambiai Köztársaság Nagykövetsége - Berlin

Cím: D-10117 Berlin, Axel Springer Str. 54/A.
 Telefon: (+49-30) 206-2940
 Fax: (+49-30) 206-294-19
 E-mail: BotschaftvonSambia@t-online.de



Zimbabwe


Körhinta és marhasteak

Írta: Szilasi Ildikó Hermina

Amikor Zimbabweben jártam, egy ottani barátommal, kevés pénzből, kicsike autóval jártuk be az utakat, hogy a szép körút végén felfedezzük a Viktória-vízesés csodálatos tájait. Már jó 400 km-re jártunk délre Hararétól, Zimbabwe fővárosától. Az este a harmincezer lakosú bányavárosnál, Zvis-havanénál ért bennünket, Midlands tartományban. Mint mindenütt, itt is először a templomban érdeklődtünk olcsó szálláshely felől. Itt találkoztunk a véletlen vagy inkább az isteni gondviselés jóvoltából egy Grace nevű, 35 év körüli egyedülálló anyával, aki esténként a templomban takarított, és éppen hazafelé igyekezett.

- Itt nincsen hotel, sem vendégszoba - mondta Grace, majd csalódottságunkat látva megoldást kínált problémánkra: az ő házának kertjében felállíthatjuk sátrunkat. Hazafuvaroztuk Grace-t, kedves környék, még szívélyesebb emberek. Máris jött a következő kérdés: ennénk-e valamit? Grace a közeli piacon marhasültet készít s árul, az

ővé a legjobb a környéken, majd meglátjuk - mondta el! Megettetet, megitatott bennünket, miközben 12 év körüli lányával, Lizettivel átvettük az aznapi leckét. Eszegetés és beszélgetés közben kiderült, hogy a közeli Luna Parkba ringlisplí került. Nekünk több se kellett: meghívtuk a vendégszerető családot egy élménydús estére, lóttünk plüssállatot, dodzsemeztünk zimbabwei módra és a legvadabb körhintákra is felszálltunk. A kis Lizetti szeme csak úgy ragyogott a sok élménytől. Maradandóan szép nap volt ez, amely igazolta a zimbabwei receptemet, ami a következő: Végy egy tengerentúli turistát, áztasd meg a Zambézi folyó vizében, hintsd meg feledhetetlen tájakkal és a Viktória-vízesés szívárványával, forgasd meg mézédés vendégszeretben, adj hozzá egy csipetnyi ölelést, kend be ujjni vastagon jó minőségű infrastruktúrával, végül öntsd le biztonságsszósszal. Garantáltan szívébe zárja a szigetet! 🌿



Országkallauz: Zimbabwei Köztársaság

Főváros: Harare

Államforma: Köztársaság

Államfő: Robert Mugabe (1987-től)

Miniszterelnök: Morgan Tsvangirai (2009-től)

Függetlenség: 1980. április 18. (Egyesült Királyságtól)

Terület: 390 757 km²

Népesség: 11 392 629 fő

Etnikai összetétel: feketék 98% (sona 71%, ndebele 16%, egyéb 11%), fehér 1%, ázsiai és egyéb 1%

Nyelv: hivatalos nyelv: angol,

egyéb beszélt nyelvek: sona, ndebele

Vallás: keresztény törzsi hiedelmekkel vegyítve 50%, keresztény 25%, törzsi vallású 24%, muzulmán és egyéb 1%

Nemzeti jövedelem: összes: 7,5 milliárd USD,

egy főre jutó: 600 USD

Pénznem: 2009-ben a hiperinfláció miatt a zimbabwei dollárt kivezették a piacról. Az országban több külföldi valuta is hivatalos, a dél-afrikai rand és az USA dollár mellett kínai juánnal és indiai rúpival is lehet fizetni.

Gazdaság - fejlesztés. Az ország még közvetlenül a függetlenség elnyerése után is a térség egyik legjobban teljesítő gazdasága volt: piacra termelő mezőgazdasága (dohány-, valamint kukoricatermesztés, tejgazdaság), és bányászata ugyan fehér kisebbség kezében volt, de prosperált. A földosztás és a belpolitikai bizonytalanság azonban több mint egy évtizedes recesszióba taszította Zimbabwe-t. Az utóbbi években azonban - hála a nyersanyagok (réz, króm, nikkel, azbeszt) növekvő árának és a kínai befektetéseknek az ország ismét növekedni tudott. A szegénység és az instabilitás azonban továbbra is jelen van, hatalmas mértékű a munkanélküliség, a foglalkoztatáson kívüliek aránya 70-80% között mozog.

Természet. Zimbabwe az egyik legkellermesebb éghajlatú afrikai ország. Fennsíkján a száraz évszak alatt az éghajlat mérsékelt. A hűvösebb, szárazabb évszakban (májustól októberig) mediterrán jellegű, forró nappalokkal és hűvös éjszakákkal, amikor a hajnali fagyok sem ritkák.

Turizmus - praktikus tanácsok. Zimbabwe Afrika egyik történelmi, kulturális és természeti értékekben leggazdagabb országa. Itt virágzott a gyarmatosítás előtti Afrika legfejlettebb civilizációja, amelynek emlékei (Nagy Zimbabwe) máig lenyűgözőek. Nemzeti parkjai, állatrezervátumai (Mana-Pools Nemzeti Park, Sapi és Chewore Szafari övezet) vadakban gazdagok, és az ország határán található a világ második legnagyobb vízesése, a Viktória-vízesés. A folyamatos társadalmi instabilitás, a katasztrofális közbiztonság (különösen a városi övezetekben), az áramkimaradások és krónikus üzemanyaghiány azonban a korábban virágzó turizmust jelentősen visszavetették. A külügyminisztérium most sem tanácsolja, hogy Zimbabweba utazzunk, ha viszont mégis, akkor javasolják: folyamatosan kövessék figyelemmel a médiatudósításokat a helyi belpolitikai eseményekről, kerüljék a tömeges csoportosulásokat, az esetleges megmozdulások, tüntetések, politikai gyűlések helyszíneit, ha pedig veszélyben érzik biztonságukat, azonnal távozzanak. Álljanak készen egy esetleges „menekülési útvonalterv” kidolgozásával az ország melőbbi elhagyására. Legyenek elővigyázatosak még az öltözködéssel is: a törvény bünteti bármilyen terepszínű ruha viselését a civilek számára.

Diplomáciai képviseltek

Legközelebbi magyar nagykövetség - Pretoria

Zimbabwei Nagykövetsége - Bécs
Cím: Botschaftskanzlei, Strozzigasse 10/15, A-1080 Wien, Austria
Telefon: (+43-1) 407-9236, (+43-1) 407-9237
Fax: (+43-1) 407-9238

Zöld-foki szigetek


Ahol elvarázsolnak a dallamok

Írta: Szűcs Tamás

A turisták legnagyobb része, aki Európából ide jön, elsősre nagy átverésnek érzi a nevet. A fok még csak rendben lenne, de hol a zöld? Az utazók ugyanis, valami különös okból, Sal szigetét nézték ki maguknak - vagy az utazási irodák nekik... Salról pedig sok jót el lehet mondani - barátságos hely, remek halételeket lehet kapni, jó a tengerpart, és kiválóan alkalmas minden olyan sportra, amelyhez szélre és hullámokra van szükség - de hogy zöld lenne, azt nem állíthatjuk. Hogy meglássuk a zöldet, amiről a szigetek végül is nevüket kapták, végig kell járnunk Santiago kacskaringós útjait, Mindelo vidámra festett házai között a pálmásokat vagy éppen felmászni a Fogo-hegy oldalába.

A Quintal da Música azonban - kicsit kínos ezt bevallanom, hiszen nemzeti intézményről van szó - véletlenül jutottam el. Egyszerűen éhes voltam, és megláttam a Restaurante feliratot.

Az étel jó volt, és a pincérek kedvesen mondták, hogy nézzek vissza az este, mert élőzene lesz. Cesária Évora énekesnő nevét hallván pedig úgy gondoltam, megéri visszamenni. És az az este - meg a többi, amit ezután ott töltöttem - Zöld-fok legnagyobb élményévé vált. A sziget sajátos, semmi máshoz sem hasonlítható kultúráját ugyanis igazán a zene fejezi ki. Az Afrika különböző részeiről behurcolt fekete kultúratörődékeit kötötte össze a portugál nyelv, a Mediterráneumból hozott életérzés. A dobok ritmikája keveredik a fado szomorkás dallamaival, hamisítatlan afrikai fenékrázás keveredik a gitárfutásokkal. Eluralkodik egy kicsit a „sodade”, a magány hangulata, amit egyaránt éreztek a messzi útra induló tengerészek, halászok és az otthon hagyott család. A dallamok elvarázsolnak, a mozgás magával ragad, a mosolyok elbűvölnek. Cesária Évora pedig maga a csoda! 🌴

Országkialauz:
Zöld-foki Köztársaság
Főváros: Praia
Államforma: Köztársaság
Államfő: Jorge Carlos Fonseca (2011-től)
Miniszterelnök: José Maria Neves (2011-től)
Függetlenség: 1975. július 5. (Portugáliától)
Terület: 4 033 km²
Népesség: 538 000 fő
Etnikai összetétel: kreol-mulatt 71%, afrikai 28%, európai 1%
Nyelv: hivatalos nyelv: portugál, egyéb beszélt nyelv: criulot (portugál alapú kreol)
Vallás: római katolikus
Nemzeti jövedelem: összes: 2,2 milliárd USD, egy főre jut: 4 400 USD
Pénznem: Zöld-foki Escudo (CVE), 1 CVE = 2,8 HUF

Gazdaság - fejlesztés. Az ország legfőbb bevételi forrása a turizmus, a halászat, és a külföldön (elsősorban Portugáliában) dolgozó zöld-fokiak hazautalása. Mivel a szigetek igen szegények bármiféle természeti erőforrásokban, szinte mindenből importra szorulnak - még az élelmiszer négyötödét is külföldről hozzák. A szigetek különleges kapcsolatot ápolnak az Unióval, és kiemelt fejlesztési partnernek számítanak a térségben. Ezt a magyar cégek eddig kevésbé tudták kihasználni, de ezek ellenére számos üzleti lehetőséget rejt magában.

Természet. Éghajlata meleg, száraz, óceáni. Az éves középhőmérséklet 20°C, a tenger vize 20-25°C között váltakozik, fürdőzésre egész évben alkalmas. Két évszakot lehet megkülönböztetni: november és július között száraz és enyhébb (hűvösebb), augusztus és október között melegebb és kissé csapadékosabb. A csapadék azonban elég kiszámíthatatlan, ezért a szigetek földje mezőgazdasági művelésre jórészt alkalmatlan.

Turizmus - praktikus tanácsok. A szigetek legfőbb bevételi forrása a nyaralóturizmus, amely elsősorban Sal szigetére koncentrálódik. Ott, hálá a nagy európai befektetéseknek, mára kiváló infrastruktúra várja a tengerparti pihenésre vágyó turistákat. Az éghajlat kiváló, egész évben jó idő van és - aminek a helyi mezőgazdaság nem örül - szinte sosem esik az eső. Aki a tömegturizmuson túl a szigetek sajátos kultúráját, érdekes természeti szépségeit is szeretné megismerni, annak érdemes más szigetekre is elrepülnie: a Fogo sziget vulkánja, Sao Vicente a szigetvilág legszebb kisvárosával, Mindelóval vagy a fő sziget, Santiago a fővárossal és Cidade Velhával egyaránt érdekes kirándulás lehet. A szigeteket legegyszerűbb Lisszabonon keresztül megközelíteni, a vízum a határon felvehető. Az esetleg bajba jutott magyar turisták a portugál követséghez fordulhatnak problémáikkal.

Diplomáciai képviseletek

Legközelebbi magyar nagykövetség - Lisszabon

Zöld-foki Köztársaság Nagykövetsége - Bécs
Cím: Schwindgasse 20/2 1040 Wien
Telefon: (+43-1) 503-8727, (+43-1) 503-8729
E-mail: info@embassy-capeverde.de



AFRIKA SONGS

AZ ÖSZTÖNÖK RITMUSA

TROPICAL MAGAZIN PROMÓCIÓ

Afrika a népzenei hagyományok terén a leggazdagabb földrész. A kontinens rendkívül gazdag zenei kultúrája nehezen foglalható határozott csoportokba. Az irányzatok rendkívül szerteágazóak és területi megoszlásuk is nagyon változatos.

Afrika a népzenei hagyományok terén a leggazdagabb földrész. A kontinens rendkívül gazdag zenei kultúrája nehezen foglalható határozott csoportokba. Az irányzatok rendkívül szerteágazóak és területi megoszlásuk is nagyon változatos. Az afrikai kontinens zenéje az európai-amerikai hallgatóság számára szokatlannak, egzotikusnak tűnnek. A mai populáris afrikai zenekultúrában rendkívül erősen jelen vannak a népzenei gyökerek, valójában nem is húzható határ a populáris és a tradicionális zenei irányzatok közé. Az afrikai kultúrája kezdetektől hatással volt a fehérek népzenejére, mely érezhető sok nyugati populáris zene kialakulásában. Fontossága felbecsülhetetlen a ragtime és a jazz megjelenését tekintve, valamint ezek városi megfelelőiben, így a gospelben, a rockban és a soulban is. Áthatja a mindennapi életünk zenei világát, sőt erősen megmutatkozik a komolyzenében is; Észak-Amerikában, Latin-Amerikában és Európában egyaránt. Néhány daluk és jellegzetes ritmusuk vagy egyéb zenei jellegzetességük még ma is megtalálható dalaikban, reper-toárjuk nagyobb része azonban Amerikában született abban az időszakban, amikor kevés okuk volt az örömmzenélésre. Azokon a területeken, ahol az afroamerikaiak jobban keveredtek a fehér lakossággal, és kevésbé zárt közösségekben éltek, nagy mennyiségű folklórelemet vettek át a fehérektől. Ilyen például a templomű és a populáris zene.

Jellemző volt ugyanakkor az is, hogy a fehérek közeledtek az afrikai hagyomány egyes elemeihez, és fokozatosan át is vettek néhányat. A fehérek zenéje mindenhol, minden eseményen befolyást gyakorolt a feketékre, ennek megfelelően alakult át bizonyos fokig saját éneklési módjuk, amely ma is jellegzetes és utánozhatatlanul csodálatos. Természetesen ez kettős folyamat, miszerint a feketék a fehérektől és a fehérek a feketéktől vesznek át különböző zenei elemeket, amely egybeforrva egy kulturális kiegyenlítődéshez vezet. Amikor egy kultúra „elmerül” egy másikban, a két kultúrának azon jellemvonásai, amelyek hasonlóak vagy kompatibilisek, hajlamosak kiegyenlítődni, vagy egy új kombinált formában ötvöződnek. Így például mind az afrikai, mind pedig az európai zenére jellemző volt a harmonizálás, s ez az afroamerikai zenében sincs másként; így ez a jellegzetesség egyaránt származhat az európai és az afrikai hagyományból is. Ellenben, az észak-amerikai indián és az európai zenében kevés a közös vonás, más és más zenei formák jellemzik a két kultúrát, melyek nem vegyültek, így közöttük nem is alakult ki kiegyenlítődés.

Egy biztos: mi szeretjük! Fogadja szeretettel a Tropical magazin ajándékát, az Afrika Songs válogatást. *Kellemes zenehallgatást és kikapcsolódást kíván, a Tropical szerkesztősége*

AFRIKA
SONG

Sztárok a fekete földrésről

Világhírű afrikaiak

Az afrikai kontinens számos ismert szülöttének életműve gazdagította, gazdagítja az egyetemes kultúrát a film- és zeneművészettől kezdve a sporton át egészen a megbékélés és a szeretet örökérvényű igazságának hirdetéséig. E híres afrikaiak közül ez alkalommal hét rendkívüli egyéniséget mutatunk be olvasóinknak.

Írta: Brugós Bernadette | Fotók: Archív




Desmond Tutu

A BÉKE APOSTOLA

Megszámlálhatatlan dél-afrikai lehet hálás Desmond Tutunak, mert felhívta rájuk a világ figyelmét, miközben azokért a fehér bőrű politikusokért is imádkozott, akik az apartheid idején pokollá tették a feketék életét. A Nobel-békedíjas Desmond Mpiilo Tutu 1931. október 7-én született Klerksdorpban. 1957-ben hagyta ott a tanári pályát, mert képtelen volt a faji megkülönböztetés szellemében tanítani, és egyházi pályára lépett. 1984 és 1986 között Johannesburg püspökéként szolgált. 1986-ban lett Fokváros érseke és a dél-afrikai provinciális egyház metropolitája. Dél-Afrika egyik legbefolyásosabb egyházi vezetőjeként felszóltalt egyebek között a szegénység, az AIDS, a szexizmus és a homofóbia ellen, tette mindezt

olyan eltökélten és elhivatottan, hogy az 1990-es évek végére a dél-afrikai fehér politikusok és vezetők már egyenrangú tárgyalópartnerként tekintettek Tutura. 1994-re sikerült megvalósítania egyik legnagyobb álmát: elérte, hogy vérontás nélkül véget vessenek az apartheidnek. Nehéz összefoglalni, mennyi mindent tett és élt meg ez a világhírű emberi jogi aktivista, elég, ha a Google keresőbe beütjük a nevét, amely 27 millió találatot ad ki. Beszédes szám. Akárcsak a tekintete és a mosolya. Mióta visszavonult a közéletből, csendes életet él. „Szeretek csak úgy ellenni. Élvezni az emberi lét apró örömeit. Teázni, krikettet nézni és sakkozni a feleségemmel” – mondta Tutu a brit Telegraphnak adott interjújában.



Kevin Richardson

AZ „OROSZLÁNOKKAL SUTTOGÓ”

A dél-afrikai zoológus még csak 39 éves, de kalandregénybe illő életvitele máris világhírűvé tette. A „rebellis” Richardson, akit a tudósok és szakmabeliek nagy része megvet azért, mert saját módszerével képes percek alatt saját magához édesgetni a nagymacskákat, magánrezervátum vezetője, amely 38 fehér-oroszlánnak és néhány hiénának ad otthont. Kevin Richardson tizenhat évesen elhatározta, hogy tengerbiológus lesz, de ez a terve dugába dőlt, mert unalmasnak találta az órákat, végül fiziológusként diplomázott. 23 esztendő volt, amikor a johannesburgi Lion Parkban megismerkedett két hathónapos oroszlánkölyökkel, Tauval és Napóleonnal, akik örökre megváltoztatták az életét. Richardson valamilyen úton-módon képes olyan szoros kapcsolatot kialakítani a ragadozókkal, hogy azok farkatagként szeretik és óvják őt. Az oroszlánokkal suttogó, saját bevallása szerint, szeretettel, bizalommal és megértéssel közelít az állatok felé, ezért nem bántják, és ezért fogadják maguk közé. A zoológus irigyei szerint ez a tanulatlan ember csak beavatkozik a természet dolgába, ám a különös férfi ezt máshogyan látja. Szerinte az ember már akkor beavatkozott a természet rendjébe, amikor befogta és háziastottta őket. Kevin pár évvel ezelőtt létrehozta a Kevin Richardson Wildlife Sanctuary elnevezésű alapítványt, amellyel arra szeretné felhívni az emberek figyelmét: ha nem vigyáznak az oroszlánokra, ők lesznek a következő veszélyeztetett faj!



Omar Sharif A LEGSZERENCSEBB EGYIPTOMI

Sharif, eredeti nevén Michel Demitri Chalhoub, szinte minden egyes interjúban elmondja, hogy ő az egyik legszerencsebb ember a világon. Be kell vallanunk, igaza van. 82 évesen még mindig makkegészséges, szakmai elismerésként kapott két Golden Globe-díjat, amelyeket saját állítása szerint időközben ott felejtett valamelyik Los Angeles-i szállodában - és minden nap mosolyogva ébred. A gyermek Omart az édesanyja azért adta az egyik legpatinásabb brit magániskolába, mert a kisfiú nagyon kövér volt, a mama pedig jobbnak látta, ha elküldi a fiát egy brit bentlakásos intézetbe, mert úgy gondolta, hogy az angolok pocsekül főznek.

„Az iskolának, ahol tanultam, volt saját színháza. Hiába voltam kitűnő matematikából meg fizikából és az ezekhez hasonló tantárgyakból, színész akartam lenni. Szóval elkezdtem diétázni, lefogytam, megtanultam kiválóan angolul, kitanultam a színészmesterséget, és színész lettem. Mindezt azért, mert az anyám rá sem bírt nézni a dagadt fiára” – nyilatkozta néhány évvel ezelőtt Sherif a Doha Tribeca Filmfesztiválon. És valóban, a kövér kisfiúból hatalmas sztár lett, aki több mint száz filmben kapott főszerepet pályafutása során, és sosem érte hátrány a származása miatt. „Nem vagyok sem amerikai, sem angol.

Egyiptomi vagyok, az egyiptomi útlevelemmel utazgattam egész életemben. Muszlimként éltem Hollywoodban, és Oscar-díjra jelöltek. Úgy kezeltek, mint valami istent. Volt egy szép házam Bel Airben. Alattam lakott valami énekes. Valami magas fickó, hogy is hívják? Jaj, igen, Elvis Presley. Ráláttam a mendencéjére. Mindig figyeltem, hogy van-e nála épp valami hölgy vagy sem” – nevetett a színész, aki mostanában már azért nem vállal el filmszerepeket, mert szerinte manapság nem nagyon íródnak jó forgatókönyvek. „Ígértem, ha olvasok egy igazán klassz forgatókönyvet, és felkérem az egyik szerepre, megcsinálom. De nem nagyon találkoztam mostanában ilyenekkel” – árulta el Sharif.



Miriam Makeba

AFRIKA HANGJA

Miriam Makeba 1932. március 4-én született Prospect Township városában, nem messze Johannesburgtól. A Grammy-díjas énekesnő eredeti neve csak évekkel később derült ki. Makeba 1960-ban nyilatkozta le először a teljes nevét, és nem azért mert szégyellte, hanem azért, mert kimondhatatlanul hosszú, leírni pedig annál időigényesebb. Mi azért mégis megosztjuk önökkel a Mama Afrikaként becézett sztár nevét, amely nem más, mint Zensile Makeba Qgwashu Nguvama Yiketheli Nxgowa Bantana Balomzi Xa Ufnu Ubajabulisa Ubaphekeli Mbiza Yotshwala Sithi Xa Saku Qgiba Ukutja Sithathe Izitsha Sizi Khabe Singama Lawu Singama Qgwashu Singama Nqamla Nqithi. Makeba gyerekkorától kezdve énekelt. A templomi kórusokban és az iskolai énekkarban igyekezett énektanára elvárásának megfelelni és nem túlénkelni a többieket, ám otthon, a bátyja jazzlemezeit hallgatva a kis Miriam nem fogta vissza magát, és felszabadultan dalolta Billie Holiday vagy Ella Fitzgerald slágereit. Harry Belafonte 1954-ben figyelt fel Makebára, a „Jöjj vissza, Afrika” című független filmben, aztán magával vitte az Egyesült Államokba, ahol felvettek egy közös albumot. Ez a lemez, az An Evening With Belafonte/Makeba című korong 1965-ben Grammy-díjat nyert. Egy évvel később Miriam is elnyerte a Grammyt. Ő volt az első afrikai énekesnő, akit a legnagyobb zenei díjjal jutalmaztak. Ám Mama Afrika nemcsak csodás hangjáról, bátorságáról és hazaszeretetéről is közismert volt. A „Jöjj vissza, Afrika” című filmben való szerepléséért 1959-től száműzetésben élt, és negyven évvel később, 1990-ben térhetett csak vissza Dél-Afrikába. 2004-ben felkerült a 100 legnagyobb dél-afrikai személy listájára. 2008. november 9-én a Nápoly melletti Castel Voltturnóban adta utolsó koncertjét. A fellépés után rosszul lett, majd nem sokkal később meghalt. Szívroham vitte el.



Dalida

MADEMOISELLE BAMBINO


Dalida, eredeti nevén Yolanda Gigliotti Kairóban született 1933. január 17-én olasz bevándorlók gyermekeként. Édesapja, Pietro a Kairói Operaház zenekarában hegedült, anyja pedig a háziasszonyok mintaképe volt. Dalida Kairó egyik csendes negyedében nőtt fel, ott ahol az arabok és a nyugati népek békében éldegéltek egymás mellett. Yolanda rút kiskacsaként tengette kamasz kora minden napjait. Egy gyerekkori betegség miatt rémesen rosszul látott, ezért kellett több dioptriás „szódásüveg” szemüveget viselnie. 1953-ban megoperálták a szemét, és Yolanda húszéves korára végre visszanyerte a látását, az időközben elvesztett önbizalmával együtt. Egy évvel később megnyerte a Miss Egyiptom szépségversenyt, innentől kezdve megnyílt előtte számtalan lehetőség, beindult a karrierje. Filmszerepeket kapott és kabarékban lépett fel. Első dala, a Bambino hatalmas sláger lett. Több mint nyolcszáz dalát vették lemezre, amelyek aztán közel 85 millió példányban keltek el világszerte. De hiába adott el annyi albumot, mert a szerelemben sosem volt szerencséje. Hat év házasság után elvált férjétől, aki később öngyilkos lett. Dalida 1987-ben halt meg Párizsban, férjéhez hasonlóan szintén végzett magával.

A legtöbb profi sportolóval ellentétben, Kemboi egész fiatal korában nem arra készült, hogy olimpikon váljon belőle. Élte világát, focizott, házibulikban szolgáltatta a zenét mint ügyeletes dj, és hajkurászta a lányokat. A kortársai csak úgy becézték, a balhész kölyök. Ez a balhész kölyök 1982 májusában született Matira városában, és tizenhét évesen, önszántából kezdett el komolyabban foglalkozni a sporttal, Moses Kiptanui és William Mutwol olimpikon gátfutók hatására. 2011-ben Afrika Junior Bajnokságot nyert, és onnantól kezdve nem volt megállás: Ezekiel Kemboi sorra nyerte az aranyérmeket. Kétszeres olimpiai bajnok, Londonban és Athénban is első lett 3000 méteres gátfutásban. Ugyanebben a számban háromszor nyert világbajnokságot, Berlinben, Teguban és Moszkvában. Kemboi imádja szórakoztatni a közönséget, amikor ő ér elsőként a célba, bevett szokása a robottánc, amit leginkább félmeztelenül szeret előadni.



Ezekiel Kemboi

AZ ARANYAT ÉRŐ GÁTFUTÓ



Lupita Nyong'o

AZ OSCAR-DÍJAS KENYAI

Igen kevés színészt jelöltek Golden Globe-díjra élete első alakításáért, és még kevesebb kapott Oscar-díjat érte. Lupita Nyong'o az idén elnyerte a legjobb női mellékszereplőnek járó aranyoszobrot a 12 év rabszolgaság című filmben nyújtott alakításáért, pedig azelőtt csupán egy ismeretlen kenyai színésztanonc volt. Nyong'o Mexikóban született 1983. március 1-jén. Lupita édesapja akkoriban politológiát tanított az egyik helyi egyetemen, ám egy évvel később, mikor Peter Anyang' Nyong'o állást kapott Nairoiban, a család visszaköltözött Kenyába. „Egy-szerű, középosztálybeli családban nőttem fel és csodás gyerekkorom volt. Olyan kilenc-tíz éves lehettem, amikor egyik délután a Barbie babáimmal játszottam a nappaliban. Egy film ment a tévében, Whoopi Goldberg játszott benne, én meg azt gondoltam magamban, amikor megláttam a sötét bőrét és színeket haját, hogy jó, ő is olyan, mint én.

Akkor talán én is lehetek egy nap színész.” – emlékszik vissza Lupita a Telegraphnak adott nyilatkozatában. Nyong'o tizenkilenc évesen beiratkozott a Massachusetts állambeli Hampshire Főiskolára, ahol filmrendezést és drámaelméletet tanult. Később belátta, hogy mégiscsak színésznő akar lenni, nem pedig rendező, a 12 év rabszolgaság egyik mellékszerepét pedig már akkor megszerezte, amikor még le sem diplomázott a Yale színész szakán.

A többi pedig ma már filmtörténelem, hiszen Steve McQueen alkotása a 86. Oscar-díjkiosztón megnyerte a legjobb adaptált forgatókönyv díját és a legjobb filmért járó aranyoszobrot is. Lupita Nyong'o pedig Hollywood egyik feltörekvő csillagaként tündököl a magazinok címlapján. ✨



Top 10 Afrikai nemzeti park

Írta: Dr. Elter Tamás

Afrikát említve a végtelen szavannák, a fülledt, párás trópusi esőerdők vagy éppen a Szahara homokdűnés, forró világa juthat először eszünkbe. A kontinens sokszínű, egyedi állat és növényvilága nemcsak páratlan, megőrzésre szolgáló ökológiai érték, hanem elsőosztályú turisztikai látványosság is. E különleges érték megőrzésére hivatottak a nemzeti parkok, amelyekből a tíz leghíresebbet mutatjuk be most olvasóinknak.



Serengeti Nemzeti Park

A végeláthatatlan szavannák birodalma

Tudta? A két híres felfedező, Bernard és Michael Grzimek végakaratauknak megfelelően a Ngorongoro-ban alusszák örök álmukat, itt található a síremlékük.

A Serengeti Afrika talán legismertebb és vadban egyik leggazdagabb területe Tanzánia északi részén, a kenyai határ közelében húzódó mintegy 30 000 négyzetkilométeres fennsíkon található. A Serengeti név, maszái nyelven, végtelen földet jelent. A kiterjedt, fűves-bozótos szavannákból álló vidék 950 méteres magasságban húzódik a tengerszint felett, legmagasabb pontja 1850 méter. A Serengeti egészen a gyarmatosítás koráig békés, háborítatlan terület volt, amely a 19. századtól vált az Európából érkező vadászok kedvelt célpontjává. A 20. század első harmadáig tartó kontrollálatlan „vadászorszak” jelentősen megritkította az itt élő nagyvadak állományát. Az angol gyarmati kormányzat 1929-ben vadrezervátummá nyilvánította a Serengeti egy részét, majd 1951-ben a teljes területet nemzeti park lett. A hathatós vad- és természetvédelmi intézkedéseknek köszön-

hető, hogy napjainkra ismét 1,8 millióra növekedett az itt élő nagyobb vadak állománya. A Serengeti egyik fő látványossága az őszi gnúvonulás, amikor a legnagyobb testű antilopfaj több százezer egyede kerekedik fel új legelőket keresni. A gnúk vonulását ragadozók százai kísérik, és vágnak drámai rendet a vándorlástól kirerült állatok sorában. A fennsík őslakói, az állattartó, vadászó maszájok és watuszik mind a mai napig megőrizték nomád életmódjukat. A Serengeti egyik legszebb vidéke a Ngorongoro Természetvédelmi Terület, egy hatalmas, kihunyt vulkáni kaldera, amelynek páratlanul gazdag vadvilágát a két világhírű német zoológus, Bernard és Michael Grzimek – apa és fia – örökítette meg 1959-ben forgatott nemzetközi sikert alkotó klasszikus természetfilmjükben, a „Serengeti nem halhat meg” című alkotásban.

Serengeti Guide

Ország: Tanzánia
Terület: 14 763 km²
Státusz: Bioszféra-rezervátum, 1981-től az UNESCO Világörökség része.
Kiemelt látványosságok: Ngorongoro Természetvédelmi Terület, éves gnúvonulás.
Gyakoribb állatfajok: kafferbivaly, zebra, zsiráf, afrikai elefánt, oroszlán, gepárd, Thomson-gazella, gnú, impala.
Javasolt látogatási idő: január-április között
Szálláslehetőségek: kijelölt táborhelyek Seronera Valley-ban, Naabi Hill és Moru Kopjes területén. Lodge-ok ugyanitt Lobo-ban, és Moru Kopjes-ben, luxus szállások a Grumet folyó mentén, valamint Seronera Valley-ban egyaránt találhatóak.



2

Amboseli Nemzeti Park

A Kilimandzsáró hava

A korábban Maszaj Vadvédelmi Területként ismert park Afrika egyik leghíresebb rezervátuma, a hátterét alkotó hatalmas vulkán, a Kilimandzsáró látványa miatt. Az Amboseli Kenya délnyugati részén, Hasadék völgy Tartomány Tanzániával határos vidékén fekszik. Viszonylag kis területe ellenére rendkívül értékes vadállománnyal rendelkezik, több nagytestű afrikai emlősfaj is őshonos itt, így többek között az afrikai elefánt, a zsiráf, a kafferbivaly és a széles szájú orrszarvú. Az Amboseli gazdag biodiverzitását jól bizonyítja, hogy több mint ötven nagyvad és 400 madárfaj figyelhető meg a park területén. Az Amboseli Nemzeti Park talán Afrika legromantikusabb vidéke, a kontinens és a Föld legnagyobb réteg-vulkánja, a majdnem az Egyenlítőn fekvő, 5890 méter magasba nyúló Kilimandzsáró káprázatos látványa miatt. A hatalmas hegy a park határától mintegy 50 kilométerrel délre, Tanzánia területén fekszik. A park területének közel egyharmadát az Amboseli-tó foglalja el, de ez csak az esős évszakban alkot összefüggő vízfelületet. Az itt élő nagyvadak közül az afrikai elefántok a legismertebbek, amelyek hatalmas csordákban vándorolnak a park ritkás akáciáligetekkel tarkított füves szavannáján. Az Amboseli a Masai Mara és a Nakuru nemzeti parkok mellett Kenya leglátogatottabb vadvédelmi rezervátuma. A park területének nomád őslakosai a vadászó-állattartó maszajok, akik napjainkban is kint élnek a szavannán, agyagból és tehéntrágyából tapasztott, kőralakban elrendezett kunyhókból álló falvaikban.

Tudta? A világhírű irodalmi Nobel-díjas amerikai író, Ernest Hemingway ebből a környezetből merített ihletet a „Kilimandzsáró hava” című regényéhez.

Amboseli Guide

Ország: Kenya
Terület: 392 km²
Státusz: Nemzetközi bioszféra-rezervátum, 2006-tól az UNESCO Világörökség része.
Kiemelt látványosságok: A parknak a Kilimandzsáró előtt elterülő vidéke, nagy elefántcsordák.
Gyakoribb állatfajok: afrikai elefánt, kafferbivaly, zsiráf, zebra, oroszlán, grü, impala, baguin páviának, marabu, dögkeselyű.
Javasolt látogatási idő: október végétől április végéig.
Szálláslehetőségek: Tortilis Camp, Kilimanjaro Lodge, Amboseli Sopa Lodge, Satao Elari Lodge.



Masai Mara Nemzeti Park

Egy romantikus álom

A Kenya délnyugati részén, Hasadékvölgy Tartománynak a tanzániai határ mentén húzódó területe a híres Mara-Serengeti ökoszisztéma legészakibb vidéke. (Utóbbi teljes területe mintegy 25 000 négyzetkilométer.) A park nagyobb részt füves szavanna, délkeleti zónájában akácialiget-erdőkkel, nyugaton a Nagy Afrikai Hasadékvölgy határolja. Keleti vége alig 224 kilométerre fekszik a fővárostól Nairobi-tól, könnyű megközelíthetősége miatt ezért különösen kedvelt turisztikai célpont. Élővilága igen hasonló a tanzániai Serengetiéhez, egyik nevezetessége, hogy a park területén megfigyelhető a „Big Five” azaz a leghíresebb öt afrikai nagyvad, az oroszlán, a leopárd, az afrikai elefánt, a kafferbivaly és az orrszarvú. A Serengetiből az éves vonulás során nagy gnú és Thomson-gazella csordák vándorolnak át a park szavannás vidékére. A Masai Mara területén jó adag szerencsével megfigyelhetők a legritkább afrikai nagyvad, a kihalás szélén álló fekete orrszarvú egyedei is; a legutóbbi összeírások szerint 23 példány van a parkban. A Masai Mara több ökológiai projekt kutatási területe, így többek között a foltos hiénák viselkedésbiológiai kutatásának ez a park a legfontosabb bázisa.

A Masai Mara Nemzeti Park több vizes élőhellyel is rendelkezik a rezervátum területét kettészelő Mara folyónak köszönhetően - jelentős krokodil és víziló, illetve vízmadár populációnak adva otthont.

Masai Mara Guide

Ország: Kenya
Terület: 1510 km²

Státusz: Nemzeti park, természetvédelmi terület, alapítva 1961-ben.

Kiemelt látványosságok: A „Big Five”, az öt híres és itt egyszerre előforduló afrikai nagyvad, a Mara-folyó melléke.

Gyakoribb állatfajok: kafferbivaly, afrikai elefánt, leopárd, víziló, nilusi krokodil, gnú, zsiráf, zebra, oroszlán, foltos hiéna, sörényes hiénakutya, Thomson-gazella.

Javasolt látogatási idő: novembertől április végéig.

Szálláslehetőségek: Mara Ngenche Safari Camp, Mara Sidai Camp, luxus (ötsillagos) szállások: Tipilikwani Mara Camp, Keekorok Lodge, Ngerende in the Wild Riverside Wellness & Spa.



Tudta? A park őslakosai, a maszajok nyelvén a „mara” szó foltosat jelent, ami a magas szavanna-fűbe beolvadó állatok sötétebb sziluettjére utal.



Samburu Nemzeti Park

Karen von Blixen bárónő nyomában

4

A világhírű kenyai nemzeti parkok között a Samburu a legkisebb területű rezervátum. Az ország középső dombos-hegyvidékes területén található, 800 – 1200 méterrel a tengerszint felett. A parkot az Ewaso Ng'iro folyó szeli ketté. Nairobótól nem egészen 350 kilométerre fekszik, ezért viszonylag egyszerű felkeresni a fővárosból. A Samburut tartják az egyik legérzékenyebb vadvilággal rendelkező kelet-afrikai nemzeti parknak, ahol mindhárom híres afrikai nagymacskaféle: az oroszlán, a leopárd és a gepárd is őshonos fajnak számít. Az Ewaso Ng'iro folyóban nagyszámú nilusi krokodil tanyázik, és a park területén több mint 350 madárfajt figyeltek meg eddig. Az Ewaso mentén folyóparti akáciás ligeterdők és magas elefántfűvel benőtt bozótos szavannák váltják egymást. Két jelentősebb magaslat a Koitogar és az Ololokwe. A park területén él a névadó, nomád életmódot folytató samburu törzs - a név jelentése „a fehér kecskék

népe” -, a samburuk összlétszámát országos viszonylatban 160 000 főre becsülik. Ezt a tisztázatlan származású, nomád, pásztorkodó életmódot folytató népet egyesek északi maszájokként is emlegetik, mivel nagy valószínűséggel az utóbbiakhoz hasonlóan a nilota-hamita népcsoportból származnak. A park területén forgatták Sidney Pollack Oscar-díjas alkotását, a „Távol Afrikától” című, Karen von Blixen bárónő életéről szóló játékfilm egyes jeleneteit is.

Tudta? A világhírű orosz-lánkutató házaspár, Joy és George Adamson nagy sikerű „Elza, az oroszlán” című bestselleréhez a park is adott ihletet.

Samburu Guide

Ország: Kenya
Terület: 165 km²
Státusz: Nemzeti park, természetvédelmi terület, alapítva 1985-ben.
Kiemelt látványosságok: Az Ewaso Ng'iro menti folyótéri ligeterdők, nagymacskák.
Gyakoribb állatfajok: afrikai elefánt, víziló, nilusi krokodil, oroszlán, gepárd, Grant-gazella, oryx vagy nyársas antilop, varacskos disznó, kafferbivaly.
Javasolt látogatás i idő: október végétől május elejéig.
Szálláslehetőségek: Bedouin Camp, Sentrin Samburu Camp, Larsens Camp, Saruni Samburu Lodge
Luxus szállások: Samburu Simba Lodge, Sarova Shaba Game Lodge.



Kruger Nemzeti Park

A nagy ötös birodalma

Az afrikai kontinens és a világ egyik leghíresebb nemzeti parkjának őst, a névadó, Paul Kruger, az akkori Transvaal Köztársaság elnöke hozta létre a mai park területén meg alapított Sabie rezervátummal. Ezt öt évvel később, 1903-ban egy újabb védett terület, a Shingwedzi kialakítása követte. A két parkot 1926-ban egyesítették, így jött létre a ma is ismert Kruger Nemzeti Park. 2002-ben a Kruger a három ország területén fekvő Nagy Limpopo Park részévé vált, a zimbabwei Gonarezhov, valamint a mozambiki Limpopo parkok egyesítésével. A Kruger Nemzeti Park a Dél-afrikai Köztársaság észak-keleti határvidékén, Limpopo-Mpumalanga tartomány területén fekszik. A Kruger az afrikai kontinens leglátogatottabb vadvé-

delmi parkja, átlagosan évente 1 – 1,3 millió turista keresi fel. A nemzeti park dombos, hegyvidékes, szavannás területe különösen gazdag állat- és növényvilággal rendelkezik. A park területén ugyanúgy megfigyelhető a „Big Five” a fekete-kontinens öt leghíresebb nagyvadja - afrikai elefánt, oroszlán, leopárd, kafferbivaly és orrszarvú -, mint számtalan más afrikai emlős, így köztük az igen ritka fekete rinocérosz és a fehér vagy szélesszájú orrszarvú, a gepárd, az afrikai vadkutya, a nagy kudu, a bozótantilop, vagy a víziló. A park területéről 1900 növényfaj és 517 madárfaj ismert, utóbbiból 253 őshonos. A park első osztályú turisztikai infrastruktúrával, jól kiépített úthálózattal, valamint kiváló szálláslehetőségekkel rendelkezik.

Tudta? 1902-ben itt kezdte meg szolgálatát Afrika első hivatásos parkőre, James Stevenson.

Kruger Guide

Ország: Dél-afrikai Köztársaság

Terület: 18 989 km²

Státusz: Nemzeti park, természetvédelmi terület, 2004-től az UNESCO Világörökség része.

Kiemelt látványosságai: A „Big Five” az itt egyszerre előforduló öt híres afrikai nagyvad, Luvuhu-folyó melléke.


Gyakoribb állatfajok: kafferbivaly, zsiráf, nyársas antilop, afrikai vadkutya, zebra, víziló, gepárd, oroszlán, leopárd, afrikai elefánt, nagy kudu, strucc.

Javasolt látogatási idő: október és május között

Szálláslehetőségek: Kurhula Lodge, Kruger Park Lodge Unit No. 524., Needles Lodge, Swallows House

Luxus szállások (ötcsillagos): Eden Safari Country House Water Hole, Raptor Retreat Game Lodge.





Tudta? A Mgahinga Gorilla Nemzeti Park Klaus-Jürgen Sucker német zoológusnak köszönheti létét, aki 1994-ben, máig nem tisztázott körülmények között vesztette életét egy gorillakutatási projekt közben.

6

Mgahinga Gorilla Nemzeti Park

A hegyi gorillák paradicsoma

A hegyvidéki, sűrű trópusi esőerdővel borított park Uganda délnyugati határán fekszik Bufumbira tartományban, és ökológiai értelemben a Ruanda területén található Volcanoes Nemzeti Parkkal, valamint a Kongói Demokratikus Köztársaságbeli Virunga Nemzeti Parkkal alkot egységet. A Mgahinga Gorilla Nemzeti Park a Virunga-hegységbeli Virunga Természetvédelmi Terület részét alkotja az előzőekben említett két másik parkkal együtt, és egyike annak a két fokozottan védett ugandai rezervátumnak, ahol hegyi gorillák találhatók. (A hegyi gorillák másik ugandai élőhelye a Bwindi Nemzeti Park területén van, de egyes kutatók szerint az itt élő hegyi gorillák önálló alfajt alkotnak.)

Kisoro városa a legközelebbi település, amely 15 kilométeres távolságra fekszik a természetvédelmi területtől. E kis alapterületű nemzeti park a Virunga-hegység nyolc vulkánjából hármat mondhat magáénak, a Muhabura, a Gahinga, és a Sabyinyo tűzhányókat. A vulkánok olyan közel fekszenek egymáshoz, hogy egy egész napos kirándulás alatt mindhárom megmászható. A park világattrakciója az a hegyigorilla-csoport, amely már megszokva a látogatókat, közel engedi magához az embereket. A Virunga-hegységbeli populáció 2000 és 4000 méter közötti

magasságban él, ezért megközelítése nem egyszerű feladat. A hegyi gorilla a világ legritkább főemlőse, fokozottan veszélyeztetett, kihalás szélén álló faj. A park területén, az esőerdőben, más ritka majomfajok is megfigyelhetők, továbbá 79 madárfaj, köztük jó néhány endemikus, csak itt honos. A Virunga Természetvédelmi Területen honos hegyigorilla- populáció a legfrissebb felmérések szerint mindössze 740 egyedből áll. Öröndetes tény, hogy a csoport egyedszáma a szigorú természetvédelmi intézkedéseknek köszönhetően az elmúlt tíz évben lassú növekedésnek indult.

Mgahinga Gorilla Guide

Ország: Uganda
Terület: 33,7 km²
Státusz: Nemzeti park, természetvédelmi terület, alapítva 1991-ben.
Kiemelt látványosságok: hegyi gorillák, valamint a park területén fekvő három vulkán.
Gyakoribb állatfajok: hegyi gorilla, aranymajom, Columbus-majom, kékmajom, leopárd, a hegyvidéki síkságokon afrikai elefánt.
Javasolt látogatási idő: egész évben
Szálláslehetőségek: Szállást a parkhoz 15 kilométerre fekvő Kisoro városában találhatunk: Kisoro Tourist Hotel, Countryside Guesthouse Kisoro, Mountain Gorilla Safari Hotel.



Malawi-tó Nemzeti Park

Édesvizű tenger Afrika közepén

A nemzeti park a Nagy Kelet-afrikai Hasadékvölgy részét alkotó rendkívül mély Malawi-tó (korábbi elnevezésével Nyasza-tó) déli részén, a Majom-öböl környékén terül el. A fokozott oltalom alatt álló természetvédelmi terület a tó egy részén kívül 12 szigetet és a Khumba-félsziget vidékét foglalja magában. A Malawi-tó annak a nagy tektonikai árokrendszernek a része, amely Etiópiától egészen a Zambezi vidékéig húzódik, és amelyet földtani értelemben egy születő óceán csírájának tekinthetünk. Ez a rendkívül különleges édesvíztömeg

a Föld legmélyebb tavai közé tartozik: átlagmélysége 290 méter, de eddig ismert legmélyebb pontja 706 méteres mélységet mutat. További érdekesség, hogy a Malawi-tó 500 méterrel fekszik a tengerszint felett. A tó néhány szigetét már 1934-ben rezervátummá nyilvánították. 1972-ben további területek váltak védetté, mai kiterjedésében pedig 1980-ban hozták létre a nemzeti parkot. A Malawi-tó egyedülálló különlegessége az édesvízi halfajok rendkívüli biodiverzitása, itt találjuk a világ legnagyobb fajszerű édesvízi halpopulációját, amelyet mintegy 1000 halfaj alkot.

További különlegesség, hogy a halfajok 90 százaléka csak itt előforduló élőlény. E rendkívüli fajgazdagság olyan különleges evolúciós folyamat eredménye, amelyhez hasonlót csak az ecuadori Galapagos-szigetéről ismerünk. A tó vize ugyanolyan áttetsző, mint a tengeré, a kiváló látótávolságnak köszönhetően már egy egyszerű búvármaszkkal felszerelve is csodálatos élmény részesévé válhatunk, az itt honos, káprázatos színekben pompázó halakat megfigyelve.

Tudta? A Malawi-tó víztömege a roppant vízmélység ellenére kiegyenlített hőmérsékletű, az éves hőmérsékleti minimum idején a felszíni vízrétegek hófoka megegyezik a legnagyobb mélységek vízhőmérsékletével.

Malawi-tó Nemzeti Park Guide

Ország: Malawi
Terület: 88 km²
Státusz: Bioszféra-rezervátum, 1984 óta az UNESCO Világörökség része.
Kiemelt látványosságai: Az egyedülállóan gazdag, színpompás fajokból álló halpopuláció.
Gyakoribb állatfajok: Mbuna sügérfélék, türkiz aransügér, jégsügér, karsú sügér, kaméleonsügér, lombardsügér, levendulasügér, bölcsőszájú halak, kócsagfajok.
Javasolt látogatási idő: egész évben
Szálláslehetőségek: Sunbird Nkopola Lodge, Blue Zebra Island Lodge, Sunbird Livingstonia Beach Hotel.



Tudta? A busmanok nyelve a rendkívül ősi koaszin-nyelvcsaládba tartozik, és semmilyen mai nyelvvel nincs rokonságban.



Etosha Nemzeti Park

Kalandok a busmanok földjén

A namíbiai Etosha Afrika egyik legrégebbi nemzeti parkja. A területéről először Charles Andersson és Francis Galton brit felfedezők tudósítottak 1851-ben. A park a névadó Etosha-medence területén található - amely a Kalahári-medence része -, Namíbia északi régiójában, az Ovambo-föld középső részén, közel az angolai határhoz. Területét nyugaton a Kaoko-hegység választja el a Namíbiai-sivatagtól. 1907-ben vadrezervátumná nyilvánították, és 1958-tól viseli jelenlegi nevét. A nemzeti park státuszt 1967-ben kapta meg. Annak ellenére, hogy légvonalban közel fekszik az Atlanti-óceánhoz, a viszonylag szűk tengerparti sávtól elválasztó Kaoko-hegység miatt - amely felfogja a tenger felől a szárazföld belseje felé tartó hűvösebb, páradús óceáni légtömegeket -, rendkívül szélsőséges csapadékviszonyok jellemzik. Emiatt a nemzeti park területe időnként összefüggő

sekély tóvidékké, időnként pedig száraz, poros pusztasággá válik. Az Etosha-t nagyon változatos ökoszisztéma jellemzi, ahol lombos erdőségek, füves szavannák és kopár, szikes, félsivatagos területek váltogatják egymást. Állatvilága is ennek megfelelően rendkívül változatos, több nagyvad és a helyi ökoszisztémára jellemző különleges állatfaj, így többek között a fokföldi róka és a panyókás sakál is őshonos itt. Az Ovambo-földön él a busmanok egy kisebb csoportja. A természetközeli, nomád, félnomád életmódot folytató busman népcsoport, más afrikai fekete törzsekhez képest világos bőrű, végtagjuk rövid, testalkatuk törékenyek. Rendkívül békés emberek; kerülik a harcot és a konfliktusokat. Vadászó, gyűjtögető életmódot folytatnak. Az Etosha Nemzeti Park 1955-től látogatható és egyike a legkedveltebb namíbiai turisztikai célpontoknak.



Etosha Guide

Ország: Namíbia
Terület: 22.270 km²
Státusz: Nemzeti park, természetvédelmi terület, nemzeti park státuszát 1967-ben szerezte meg.
Kiemelt látványosságai: nagyvadak, édes-füves erdők Leeubron, Adamax és Sprokieswoud környékén, valamint a keleti bozóterdők, Halali és Namutoni vidékén.
Gyakoribb állatfajok: zsiráf, oryx, vagy nyársas antilop, fehér vagy széles szájú orrszarvú, oroszlán, leopárd, foltos hiéna, fokföldi róka, panyókás sakál, afrikai elefánt.
Ajánlott látogatási idő: április végétől szeptemberig.
Szálláslehetőségek: Dolomite Camp, Okaukuejo Camp, Halali Camp, Mokuti Ethosa Lodge
Luxusszállás (ötcsillagos): Emanya Ethosa Game Lodge.



Volcanoes Nemzeti Park

Az egyenlítői vulkánkoszorú



Tudta?

Itt alussza örök álmát Dian Fossey, a hegyi gorillákat megmentő világhírű zoológus.



A Volcanoes Nemzeti Park Ruanda északnyugati részén, a kongói határ mentén elterülő trópusi esőerdőkkel borított hegyvidéken fekszik. A parknak a Karisimbi, a Bisoke és a Sabinyo vulkánok közti területét már 1925-ben védelem alá helyezték. Az egyenlítői közép-afrikai térség leghíresebb vulkánkoszorújából, a Virunga-hegység nyolc tűzhányójából öt vulkán található a park területén, tipikus magashegységi környezetben. A Volcanoes Nemzeti Park egészét szinte áthatolhatatlanul sűrű esőerdők borítják; a csapadékmennyiség átlagosan 1900 millimétert tesz ki évente. A park területét alkotó hegyvidék legmagasabb csúcsa 4507 méter magasra nyúlik a tengerszint fölé és „legalacsonyabb” pontja sem kevesebb 2400 méternél. A Volcanoes Afrika egyik legértékesebb ökoparkja, páratlan állat- és növényvilágának köszönhetően. A park elsősorban az itt honos hegyi gorillákról, a legméretesebb, és napjainkra sajnos már a kihalás szélére került főemlősfajról híres.

A gorillák védelmét szolgáló példásan szigorú természetvédelmi intézkedések sorába tartozó egyik szabály, hogy naponta maximum csak 32 látogató keresheti fel a hegyi gorillák élőhelyét. A hegyi gorilla lesre kíváncsi turisták négy, az emberekhez már hozzászokott majomcsoportot figyelhetnek meg, közvetlen közlőrl. A ruandai hegyi gorillák fennmaradása nagyjából a világhírű amerikai zoológus-termeszektudatónak, Dian Fossey-nek köszönhető, aki 1967-től a gorillák megmentésének szentelte életét. Ő hozta létre a Karisoke Kutatóközpontot, amely egészen a ruandai polgárháború kitöréséig működött. Igen különleges a park növényvilága is, a jelentős szintkülönbségeknek köszönhetően, az alsóbb régiókat montán, a középső 2-3000 méter közötti területeket pedig bambusz- és hageniaerdők borítják. A hegyvidék tövében húzódó montán erdőségek egy részét mezőgazdasági területszerzés miatt korábban kiirtották.

Volcanoes Guide

Ország: Ruanda
Terület: 130 km²
Státusz: Nemzeti park, természetvédelmi terület, alapítva 1925-ben.
Kiemelt látványosságai: hegyi gorillák, a park területén található öt vulkán, a Karisimbi, a Bisoke, a Sabinyo, valamint a Muhabura, és a Gahinga bambuszerdőségek.
Gyakoribb állatfajok: hegyi gorilla, aranyercsó, fekete-hornokú bóbításantilop, kafferbivaly, 178 madárfaj.
Ajánlott látogatási idő: egész évben látogatható
Szálláslehetőségek: a park közvetlen közelében található: Hotel Des Mille Collines, Lake Kivu Serena Hotel
Luxus (ötcsillagos): Kigali Serena Hotel



10

W Regionális Park Három ország ékköve

A három nyugat-afrikai ország, Benin, Burkina-Faso és Niger területén fekvő parkot még a francia gyarmati időkben hozták létre. 1937-ben védett területté, majd 1953-ban összfauna-rezervátumra nyilvánították, a nemzeti park státuszt pedig a rá következő évben, 1954-ben nyerte el. A francia gyarmati uralom 1958-as megszűnésével az egykori Francia Nyugat-Afrika területén létrejött három független állam fennhatósága alá került a park, amelyből Beninhez került a legnagyobb rész, míg Burkina-Faso és Niger közel azonos méretű területen osztoznak meg. A W Nemzeti Park lett 2002-ben az afrikai kontinens első bioszféra-rezervátuma. A park hatalmas területének legnagyobb része síkvidék, legmagasabb pontja a Beninben fekvő Atakora középhegységben található 641 méterrel a tengerszint felett. A park területét kettészelő hatalmas folyarn, a Niger mentén kiterjedt vizes élőhelyek találhatók, igen gazdag és látványos élővilággal.

Növényvilága is változatos; amely a trópusi galériaerdőtől a szavannai növénytársulásokon át egészen a félsivatagi száheli flóráig terjed. A kiemelt ökológiai értékek miatt a park nigeri vizes élőhelyeit 1987-ben, a burkinait 1990-ben, míg a beninit 2007-ben a Ramsari Egyezményben is felvették. A változatos látnivalók miatt a W Regionális Park valódi ökoturisztikai csernege, közismert és ritka afrikai nagyvadak ugyanúgy megfigyelhetők itt, mint 355 honos madárfaj, és számos különleges növényi társulás. A vizes élőhelyek lakói közül kétségkívül az afrikai manátusz, ez a bumfordi, és a tengeri tehének rokonágába tartozó növényevő tekinthető a legkülönlegesebbnek, de gyakoriak a klasszikus afrikai nagyvadak is, mint például a víziló, a krokodil, a kafferbivaly és az afrikai elefánt. A parkot a három ország hatóságai álló tanács, a Conseil d'Orientation irányítja. 🌿

W Guide

Ország: Benin, Burkina Faso, Niger

Terület: 10 302 km²

Státusz: Bioszféra- rezervátum, a park nigeri területe 1996-tól az UNESCO Világörökség része.

Kiemelt látványosságai: Az afrikai manátuszok, az Atakora-hegység, Kudu-vizesés, a Niger menti folyóparti erdőségek, a Mekrou mocsárvidék.

Gyakoribb állatfajok: afrikai elefánt, varacsos disznó, Anubisz-páván, vörös tehénantilop, oribi, fakó loantilop, közönséges nádiantilop, mocsáriantilop, pusztai bőbitásantilop, afrikai vadkutya, oroszlán, gepárd, víziló, nilusi krokodil, foltosnyakú vidra, szenegáli papagáj.

Ajánlott látogatási idő: október és május között.

Szálláslehetőségek: színvonalas luxus szállások; Hotel Gaweye (négycsillagos) Niamey, Niger, Azalai De la Plage (négycsillagos) Cotonou, Benin, - Lico Ouga 2000 (ötcsillagos) Ouagadougou, Burkina-Faso.

Tudta? A W Regionális Park a nevét Niger fordított W betűt formázó kanyarulatáról kapta.



utazzafrikaba.hu

FEDEZZE FEL AFRIKÁT!

Kiscsoportos kalandtúrák
ősszel és télen Szenegálba
és Ghánába



Ízelítőül: Száhel Fesztivál a Lompoul sivatagban; Szilveszter Szenegálban; marabuk és misztikus szerzetesek; UNESCO Világörökségi Helyszínek; séta elefántokkal a Mole Nemzeti Parkban; vizesések és természeti látványosságok; fétispapok és animisták; asante király ünnepe; szenegáli birkózók.

info@utazzafrikaba.hu

www.utazzafrikaba.hu

**A VALÓDI ÉLMÉNYEK
AZ IGAZI AFRIKÁBAN**



Interjú

Gróf Széchenyi Zsigmond özvegyével

Készítette: Lázár Ádám | Fotók: Szabadi Klaudia

Széchenyi Zsigmond: Az írás, az utazás, a vadászat és Afrika szerelmese. Közel 50 éve nincs közöttünk. Soha nem lakott és nem is járt abban a lakásban, ahol róla beszélgetünk. Emlékével, fényképeivel, emléktárgyaival tele van özvegye lakása. Beszélgetésünket az is időszerűvé teszi, hogy május elején nyitotta meg kapuit a hatvani Vadászati Múzeum a felújított Grassalkovich-kastélyban. Itt méltó helyen van a legnagyobb magyar vadász és író, gróf Széchenyi Zsigmond hagyatéka.

Gróf Széchenyi Zsigmond özvegyével, Hertelendy Margittal beszélgetünk férjéről, valamint első és egyetlen közös afrikai útjukról.

Miért volt szükség a korábban kitelepített, a soha el nem ítélt, de bebörtönzött osztályellenségnek kikiáltott Széchenyi grófra egy afrikai expedíció szervezésénél, vezetésénél a hatvanas években?

-A véletlenek számunkra kedvező összecsátásából adódott ez a lehetőség. A második világháború idején a Széchenyi birtokok, gyűjtemények elpusztultak csak úgy, mint a Magyar Nemzeti Múzeum Afrika Tára is. A végső csapás 1956-ban következett be, amikor egy gyűjtőbomba megsernmésítette a Múzeum Afrika Tárát. Az ötvenes évek végén hallottuk, hogy beszélnek arról: az elpusztult állattár gyűjteményét pótolni kellene. Kittenberger Kálmánt jelölték ki, hogy vezesse majd az expedíciót. De Kittenberger 1958-ban meghalt. Nem volt senki, aki megfelelő hely és nyelvismerettel, expedíciós tapasztalattal rendelkezett volna. Ezért 1959-ben felkérték a férjemet, hogy

szervezze meg az utat. 1960-ban öt taggal el is indult Kenyába – kezdi visszaemlékezéseit Széchenyi Zsigmond özvegye. Miután ennek az expedíciónak nem sikerült az eredeti tervek szerinti állatokat és főleg elefántot, illetve oroszlánt elejtenie, döntés született, hogy egy újabb expedíciót kell útnak indítani.

Hány embert akartak kiküldeni erre az újabb expedícióra?

-Eredetileg öt személyben gondolkodtak, de megelégedtek volna hárommal is – a tapasztalat és a pénzhány okán. Végül csak mi ketten, a férjem és én utaztunk, mert így volt a legolcsóbb. A költségek egy részét még így is nekünk kellett fizetnünk, szerencsére, ezek egy részét a bennünket támogató külföldi rokonaink vállalták át. A puska, a muníció, a fényképezéssel kapcsolatos felszerelések, mind a mi költségeink voltak.

Milyen érzés volt együtt útra kelni 1963-ban a férjével Afrikába, amikor tudta, hogy számára mit jelent az utazás, a vadászat és az egész kontinens?

-Az expedíció rengeteg bonyodalommal járt. Visszatekintve az elsőre, egészen elképzelhetetlen, hogy mennyire fogalmuk sem volt arról, hogyan kell egy ilyen utat megszervezni azoknak, akik a döntéseket hozták. Azt hitték, hogy néhány rúd szalárnival és pár üveg pálinkával ki lehet a külföldi szervezőügynökségeket fizetni. Miután rájöttek, hogy szükségük van Zsigmond tapasztalatára, és az afrikai országokban még meglévő kapcsolataira azoknál az cégeknél, amelyek vadászatokat szerveznek, felkérték a második expedíció vezetésére. De nem azért, mert tudták, hogy szeret utazni, írni, vadászni, hanem mert tisztában voltak azzal, hogy szükség van a tudására.





“ A vadnak is járt az esély,
 hogy védekezzen, vagy hogy
 el tudjon menekülni. ”

Ekkor már fel sem merült a „kolbásztaktika”, mert ő megmondta, hogy miért és mennyit kell fizetni. Először ki kellett választani az országot, a blokkokat és azokat le kellett foglalni. A személyre szóló engedélyeket is be kellett szerezni, és beoltattuk magunkat trópusi betegségek ellen.

Említette, hogy sok minden egyéb mellett, a blokkokat is ki kellett választani. Elmondaná a laikusoknak, hogy ez mit jelent?

-A blokk óriási térség, méretét tekintve akár egy fél megyényi terület. Ezen belül el kellett dönteni, hogy milyen állatokat – oroszlánt vagy apróvadat akarunk lőni és

ezt előre ki kellett fizetni. Külön izgalmas kérdés volt, hogy ha elefántot lövünk, olyan helyen essen el, ahonnan ki lehet hozni.

A vadászat 1964 január - februárjára volt kitűzve. A tervezés, az utazás és az expedíció is rengeteg komplikációval járt együtt. Végül 1963 végén, a kormány megbízásából, elindultunk Zsigmond-dal utolsó, kilencedik afrikai útjára, hogy kiegészítsük a Nemzeti Múzeum hiányos Afrika-gyűjteményét. Zsigmond hajóval akart utazni. Vonattal Pestről Bécsig, majd onnan Triesztbe mentünk. A hajó Triesztből indult. Ez kéthetes hajóutat jelentett. Íratlan szabály a tengerjárókon, hogy ha a kikötőkben nem is, de a nyílt vízben, a kapitány iránti tiszteletből vacsorára felöltözik az ember. Az urak szmokingban, a hölgyek estélyi ruhában jelennek meg.

Mombasába hajóztunk. Ez közvetlenül azután történt, hogy Kenya 1963-ban, elnyerte a britektől a függetlenségét. Még minden bizonytalan volt. Így hiába foglaltuk le és fizettük ki előre a blokkokat, voltak olyan területek, amelyeket a kenyai ügynökség nem tartott eléggé biztonságosnak ahhoz, hogy engedélyezze az odautazásunkat. Szállodát is nehezen tudtak szerezni, mert az éves pólmérkőzések miatt minden hely foglalt volt. Végül is remek helyet szerezünk egy Country Clubban. Érkezésünk után néhány óra alatt megtanultuk, amit a helyi, bennszülött nyelven állandóan hallottunk kiabálni: „-uhurú, karambe - szabadság, függetlenség”. Nairobiba, a fővárosba utaztunk. Izgalmas történelmi időpont volt ez. Az ügynökség velünk foglalkozó tagjai mind britek voltak, nagyon vigyáztak, hogy semmi baj ne történjen, ne történhessen velünk.

Őn, az expedíció egyetlen hölgy tagja, korábban még nem járt Afrikában, és nem is vadászott. Mi volt a feladata?

-Az expedíció során én készítettem a fényképeket, tartottam a kapcsolatot a személyzettel. Egy ilyen utazás komoly személyzetet igényel. Valamikor régebben ez akár 60-70 főt is jelentett. A mi utunk során csak 8-10 embert, mert volt a vadász, a „Fehér Vadász”, a fegyverhordó, a sátor-boy, a nyomkereső, a nyúzók és a szakács. A bennszülöttek éppen hogy csak pötyögtek valamit angolul. De remek volt a kapcsolatunk, mert mind a két részről nagy volt a jóindulat. Kívülről főztek és hozzá voltak szokva az európai igényekhez és ízvilághoz, például vacsorára a bivalyszték, nagyon finom volt. Csodálatos volt a kiszolgálásunk. Elméletben minden délben vissza kellett volna térnünk a szálláshelyünkre pihenni, mert délben sem ember, sem állat nem mozdul az iszonyatos hőségben, de ez általában nem valósult meg a távolság miatt. Ezért kellett italt és szendvicseket magunkkal vinnünk és megpróbálni valamilyen árnyékos helyet találnunk, ahol néhány órát pihenhetünk.

Köztudott, hogy Széchenyi Zsigmond minden útból rendkívül részletes naplót vezetett. Ezek az állatbőrbe kötött kéziratok akár 3-5 kilót is nyomnak. Hogyan lehetett ezeket vinni, kezelni?

-A feljegyzéseket eredetileg kis füzetekbe írta le végtelen precizitással és ezeket itthon vezette át a nagy naplókba. Azután a naplókat, mint például az afrikaiakat, zebra bőrbe kötette. Hihetetlen gyűjtőszeszvénye volt, mindent megtartott, mindent összegyűjtött. Megvannak az összes hajónaplói is, az utaslistákkal együtt. Ahogy a blokkok között utaztunk, időnként volt egy - két napunk, amit a városban tölthetünk. Ez nagy élmény volt, de ekkor láthattuk, hogy a függetlenségi harc még nem zárult le, mert a zavargások bizonyos helyeken még tartottak. Ezek az események természetesen a mi utunkat, útvonalunkat is befolyásolták.

A gróf úr könyveiben olvashatunk a „Fehér Vadásról”. Ki ő?

-A Fehér Vadász brit származású, de már Afrikában született, óriási helyismerettel rendelkező személy volt. Ma már bennszülött, így esetleg csak nevében Fehér Vadász. Neki kellett tudnia, hol, milyen vad található és azt is, hogy a lázongások miatt mely területek nem biztonságosak. Egy vadásznak csak egy Fehér Vadász vezetése mellett volt engedélyezve az utazás. Az biztos volt, hogy impala mindenütt lesz, de a Fehér Vadász a zavargások és amiatt, hogy nem lehetett az ember biztos, hogy hol talál elefántot, több helyet is lefoglalt.



Milyen írott vagy íratlan szabályai vannak a vadászatnak?

-A kocsiból nem szabad lőni! Ez egy olyan szabály, hogy ezt ki sem kell mondani, mert igazi vadásznak eszébe sem jutna vadra kocsiból lőni. Óriásiak a távolságok még egy blokkon belül is, tehát ahova lehetett, terepjárával utaztunk. De amikor a Fehér Vadász vagy a bennszülöttek jelezték, hogy vad van a közelben, ki kellett szállnunk az autóból. A vadnak is járt az esély, hogy védekezzen, vagy hogy el tudjon menekülni. Tudni kellett azt is, hogy mi a lehető vad. Ezt be kellett tartani. Tisztában kellett lennünk azzal is, hogy „golyóérett-e” a kiszemelt vad? Mondjuk elefántbörjúra vagy egy kölykét még etető, ellátó tehénre, nőstényre nem szabadott lőni. Én soha sem vadásztam. Vadászat közben félni nem félttem, de izgultam. Az egyik nap például az egyik nyomkereső kopogtatott a kocsin, jelezve, hogy a közelben van egy vad. A férjem is és a Fehér Vadász is kiugrottak, elindultak utána. Irtózatos volt a kánikula. A vad elefánt volt. Nem futott, de emberviszonylatban gyorsan haladt. Majdnem reménytelen volt a helyzet. Hegyen, völgyön át követni a kegyetlen hőségben, miközben állandóan eltűnt. Hogy gyorsabban menjen a követés, minden nem feltétlenül szükséges felszerelést,

mint amilyen a távcső, a fényképezőgép, sőt volt egy kis filmfelvevőgépünk is, ledobáltunk. Végül sikerült elejteni az elefántot. A bennszülötteknek olyan hallatlanul jó a helyismeretük, hogy visszatáltak minden bokorhoz, ahol valamit eldobtunk, semmink sem hiányzott. Ez volt az egyetlen közös, a férjemnek pedig az utolsó afrikai útja. Gyengülő egészséggel, de töretlen kedvvel járt a vad nyomában. Így sikerült maradéktalanul teljesítenie a múzeumi megbízatást. Pótolta a hiányzó trófeákat, bőröket.

Mikor készültek a vadászatról a képek?

-A vadászatok alatt, de az esemény után is mindig voltak fotósafarik. Főleg akkor.

A naplókön és a fényképeken kívül milyen tárgyi emlékek emlékeztetik az izgalmas kalandokra?

-Nálam vannak az ezen az úton elejtett elefánt agyari. Ezeket a múzeumtól megőrzésre kaptuk. Még van egy párdücbör és egy tigrisfej is, de ezek indiai trófeák, nem arról az útról valók. Megmaradtak, mert pont a preparátornál voltak, amikor az ostrom alatt a saját Széchenyi gyűjtemény porig égett. És itt van két zebra bőr is, amelyeket magunknak és nem a múzeumnak hoztunk Afrikából. 🌿

Top7⁺¹

legveszélyesebb afrikai vad

Afrikának nemcsak a természeti szépségei, etnikai sokszínűsége és kultúrája, az állatvilága is egyedien különleges. A kelet-afrikai szavannák nagyvad-populációját a zoológusok egyfajta reliktum-állatvilágként, a harmadidőszak napjainkig fennmaradt biológiai skanzeneként tartják nyilván. E változatosan színes állatvilághoz tartoznak Földünk legnagyobb és egyben legveszedelmesebb ragadozói is.

Írta: Dr. Elter Tamás

7 A fekete mamba

*Halálos könnyelműség,
ha nem nézel a lábad elé!*

Ha Afrika, akkor kígyók! A fekete mamba (*Dendroaspis pylepis*) a földrész leghosszabb és méltán rettegett, egyik legveszedelmesebb mérgekígyó-féléje. Ez a mérgekígyók családjához tartozó karcsú pikkelyes hüllő akár négy és fél méter hosszúra is megnőhet, és ezzel az imponáns mérettel Afrika legnagyobb mérgekígyói között tartják nyilván. A fekete kontinens keleti és déli vidékein honos, Szomáliától Dél-Afrikaig. A fás szavannák, ritkás ligeterdők és a folyóparti bozótos síkságok alkotják a legfontosabb élőhelyét. Napal aktív, éjszaka, illetve, amikor nem vadászik, üregbe, faodúba húzódik. Elsősorban kisebb emlősöket, ritkábban madarakat és más kígyófajokat zsákmányol. Áldozatát megmarja és megvárja, amíg a mérreg végez a zsákmányával. Az elpusztult prédát egészben nyeli le. A legveszedelmesebb afrikai kígyófaj mérge egy rendkívül hatásos neurotoxin, amely a megmarat áldozat vérkeringésébe jutva, az egész testre fokozatosan kiterjedő akut bénulást okoz. A légzőizmok lebénulása miatt a fekete mamba áldozata végül is fulladás miatt veszti életét. Harapása halálos veszélyt jelent az emberre, aki nem kap időben ellenszérumot, nem éli túl a kígyómarást.

Az egyes populációk mérgeiben kimutatható különbségek miatt, sokáig az is problémát jelentett, hogy a megfelelő ellenszérumhoz jut-e az áldozat. A Dél-afrikai Egészségügyi Intézet által kifejlesztett kombinált szérum megoldotta ezt a problémát, ez az ellenszer valamennyi mambaméreggel szemben hatásos. A fekete mamba rendkívül sebesen siklik, ez a faj büszkélkedhet a világ leggyorsabb kígyója címmel. Ugyanakkor a legendák világába tartozik az a divatos vélekedés, hogy a fekete mamba még a vágótűz lónál is gyorsabb. Rendkívül jól beolvad a környezetébe, ezért ha a szavannán kalandozunk, érdemes fokozott figyelemmel a lábunk elé nézni.

Tudta?

A zöldes-szürke alapszínű fekete mamba arról kapta a nevét, hogy kitátott szája belülről tintafekete.



6 A nílusi krokodil

Itatók páncélos szörnyetege

A Jurassic Park világára emlékeztető nílusi krokodil (*Crocodylus niloticus*)

Afrika legnagyobb hüllőféléje, a saharai régió, valamint dél-afrikai területek néhány országa kivételével az egész kontinensen elterjedt fajnak számít. Külön érdekesség, hogy az afrikai földrésztől tengerrel elválasztott Madagaszkár nyugati partvidékén szintén megtalálható.

A kifejlett egyedek átlag 4-5 méter hosszúak, de a nílusi krokodil maximális testhossza akár 7 métert, testsúlya pedig az 1000 kilogrammot is elérheti. Kisebb-nagyobb tavakban, mocsaras tocsogókban ugyanúgy előfordul, mint a fekete kontinens lassú sodrású folyóiban. Különös előszeretettel búvik meg az itatók környékén, a biztos préda reményében. Táplálkozási szokásai a korával változnak; a tojásból kikelt újszülöttek életük első évében apró gerincteleneken élnek, a még nem kifejlett juvenil egyedek halakat, a felnőttek pedig nagytestű emlősöket zsákmányolnak. Nem különösebben válogatós, a víz felszíne alatt megbújva várakozik a szomjukat oltó állatokra. Elragadja a különböző antilopféleket, zebrákat, fiatal vízilovakat, de nem tiszteli az afrikai állatvilág királyát, az oroszlánt sem. Az afrikai vidékeken a folyóra lejáró emberek sincsenek biztonságban ettől a félelmetes páncélos hüllőtől: évente átlagosan ezren esnek krokodiltámadás áldozatául. Mivel nem képes rágni, a nílusi krokodil a víz alá rántja prédáját és megvárja, amíg az megfullad, majd gyakran fajtársai segítségével, a hírhedt halálforgással tépi szét, és egészben nyeli le zsákmánya darabjait. Elviseli a szélsőséges hőmérsékletet, a száraz évszakban, amikor a kisebb itatók kiszáradnak, vándorlással keres újabb élőhelyet magának. A nílusi krokodilnak gyakorlatilag nincs természetes ellensége, egyedül a tojásaira jelentenek veszélyt a varánuszok, monguzok és a hiénák. A látszat ellenére magányosan él, és azokon az élőhelyeken, ahol nagyobb tömegben találhatók nílusi krokodilok, agresszíven védi a territóriumát a többi fajtársától. Nílusi krokodilokat mind a nyugat, mind pedig a kelet és dél-afrikai területeken megfigyelhetünk, a sivatagos területek kivételével.



Tudta? A hüllők világán belül, egyedülálló módon, a nőstény nílusi krokodil mintegy két éven át védelmezi a kicsinyeit.



5 A nílusi víziló

Jámbor álarc mögötti halálos agresszivitás

A burnfordi, robusztus testfelépítésű nílusi víziló (*Hippopotamus amphibius*), mulatságos kinézete ellenére, egyike a legtöbb halálos balesetet okozó afrikai nagyvadaknak. Az utolsó jégkorszak előtti melegebb periódusban a vízilovak Észak-Afrikában és Európában is honosak voltak, de még az ókorban is megszokott volt a jelenlétük, például Egyiptomban. A faj, elnevezése ellenére, ma már teljesen kiveszett a Nílusból, a közép-, kelet- és dél-afrikai régió nagyobb tavaiban, illetve gyenge sodrású folyóiban él. Vita tárgya, hogy az elefánt után a víziló vagy pedig a széles szájú orrszarvú-e a második legnagyobb szárazföldi állat, mivel átlagos testméretük majdnem azonos. A kifejlett nílusi víziló hossza meghaladhatja a három és fél métert, testtömege pedig több mint 3 tonnát is nyomhat.

A hatalmas szájban a szem és metszőfogak óriási, 25-35 centi hosszú, félelmetes agyarakká fejlődtek. A víziló ideje legnagyobb részét a vízbe merülve tölti, a koponyatetőn lévő orr- és fülnyílások miatt azonban nem szükséges, hogy a fejét a víz alá merítse. Ha lemerül, 3-5 percenként emelkedik a felszínre lélegezgetni. Érdekes sajátosságuk, hogy az éjszakát a vízbe merülve töltik. Ilyenkor reflexszerűen - anélkül hogy felébredne - dugja ki a fejét levegőt venni. Csordákban élnek, a száraz évszakban gyakran vándorolnak újabb, vizes élőhelyeket keresve maguknak. Robusztus alkata és tömzsi rövid lába ellenére a nílusi víziló gyorsabban fut, mint az ember. A nílusi víziló annak ellenére, hogy alapvetően békés növényevő, igen veszedelmessé

válhat az emberrel szemben, ha a borját vagy a területét veszélyeztetve érzi. Rettenetes erejű állkapcsának köszönhetően, egyetlen harapással képes megölni egy felnőtt embert. Afrikában évente átlag 500 halálos kimenetelű baleset történik, vízilótámadás következtében. Nílusi vízilovakkal egyaránt találkozhatunk Uganda, Malawi, Mozambik, Dél-Afrika és Angola vizes élőhelyein, valamint a Kongó-medence országaiban.

Tudta? A nílusi víziló legközelebbi rokonai a cetfélék.

4

A foltos hiéna*Ki hinné, hogy az egyik legvérengzőbb*

A nem túl vonzó kinézetű foltos hiénának (*Crocuta crocuta*) kutyaszerű megjelenése ellenére semmi köze sincs a valódi kutyafélékhez. A rendkívül robusztus testfelépítésű hiéna jellegzetessége, hogy hátsó lábai jóval rövidebbek a mellsóknél, és emiatt trappolva halad. Ennek ellenére igen gyors és hihetetlenül szívós, prédáját hosszan és kitartóan üldözi, képes tartósan akár 60 kilométer/óra körüli sebességgel futni. A jégkorszak végén az eurázsiai földrészen is sokfelé előfordult, de ma már csak az afrikai kontinensen él. Élőhelyét a füves szavannák, bozótosok alkotják. Nemcsak a síkságokon, hanem a ritkás növényzettel borított sziklás hegyvidékeken is megél, ahol egészen 4000 méteres magasságig felhatol. A sűrű trópusi eső, illetve galériaerdőket elkerüli. A hiénák szociális állatok, nagy klánban élnek, amelyben 100 egyed

is előfordulhat. Oppurtunista vadász, és ha a zsákmányállatait vesszük szemügyre, túlzás nélkül állítható, hogy a foltos hiéna Afrika talán legveszedelmesebb ragadozója. Játszi könnyedséggel levadássza a nagyvadakat, a fiatal elefántok, vízilovak és kafferbivalyok sincsenek biztonságban tőle, sőt az oroszlánt is elejti. Éjszaka aktív, zsákmányát hosszan üldözve kifárasztja, menet közben nagy darabokat harapva ki a prédaállatból. Gyakran már az üldözés közben szinte elevenen falja fel áldozatát. A foltos hiéna egyáltalán nem válogatós, megeszi a tojásokat, rágcsálókat, időnként pedig bogyókat fogyaszt, és a dögöket sem veti meg. Észak-Afrika, a saharai régió és a Kongó-medence kivételével az egész kontinensen előfordul, könnyen megfigyelhetjük a kelet- illetve dél-afrikai szavannákon, Kenya, Tanzánia, Zimbabwe, Zambia és Botswana nemzeti parkjaiban. Az embert kerüli, de potenciálisan veszélyes ragadozó.

Tudta? A foltos hiéna rendelkezik az állatvilág egyik legerősebb állkapcsával, harapásával a csontokat is képes összemorzsolni.



3

A leopárd*Lopakodó pöttyös veszedelem*

Az oroszlán, a tigris és a jaguár mellett a leopárd (*Panthera pardus*) a *Panthera* nemzetség negyedik tagja. A leopárd vagy másik elnevezésével a párduc a legősibb jegyeket megőrzött nagymacskaféle. Első képviselői a pliocén korban (5 millió évtől 1,6 millió évig) jelentek meg, és az egész afrikai kontinensen, valamint Dél- és Közép-Ázsiában elterjedt ragadozó volt. A leopárdoknak 9 alfajuk ismert, az afrikai párduc (*Panthera pardus pardus*) elnevezésének megfelelően a fekete kontinensen honos. Még az ókorban is előfordult Észak-Afrikában, napjainkban a Guineai-öböl, a

Kongó-medence, valamint Kelet-Afrika erdős vidékein él. A leopárd elsősorban éjszaka aktív, napnyugta és hajnalhasadás között vadászik. Annak ellenére, hogy nagytestű ragadozó - hossza a két métert, testtömege a 40-90 kilogrammot is elérheti -, a leopárdot nagyon nehéz felfedezni, mivel ideje jelentős részét a fák tetején, a sűrű trópusi eső-, illetve galériaerdők lombkoronájában tölti. A többi nagymacskaféletől eltérően kevésbé válogatós, prédaállatai között a hagyományos zsákmányon kívül rovarok és rágcsálók egyaránt előfordulnak, sőt a házimacskához hasonlóan előszeretettel vadászik halakra is. Szintén macskaszerű tulajdonsága, hogy lesből, ülő helyzetből felpattanva támad. Az elejtett zsákmányt - elkerülendő, hogy nagyobb testű rokona, az oroszlán, illetve a hiénák elorozzák a prédáját - felcipeli a fákra. A leopárd hihetetlen erejét mutatja, hogy a saját testsúlyánál akár háromszor nehezebb elejtett állatot is képes felvonszolni az ágak közé. Az emberre nézve különösen veszélyes, és még a kutyák sincsenek biztonságban tőle. Azokon a területeken, ahol előfordul a leopárd, az ebeket éjszakára általában bezárják. Ha leopárdokat szeretnénk közelről látni, Dél-Afrikában, a Sabi Sand melletti leopárdpark meglátogatását ajánljuk. Az itt élő párducok már megszokták a dzsipeket és az emberek jelenlétét, ezért közel engedik magukhoz a kalandra szornjas látogatókat.

Tudta? A pliocén kor végén, nagyjából kétfélmillió éve, Polgárdi vidékén is éltek leopárdok.



2



A gepárd

Négy lábú Forma-1

A nagymacskák között kétségkívül a gepárd (*Acinonyx jubatus*) a legkecsesebb megjelenésű afrikai vadász. Karcsú, nyúlánk formája ellenére rendkívül izmos, tömeges testű ragadozó, testsúlya 50-80 kilogrammot nyomhat, a farkkal együtt mért teljes testhossza pedig meghaladhatja a két métert. A gepárd a leggyorsabb szárazföldi emlős, rövid távon akár 110-120 kilométer/órás sebességet is elérhet. Vadon élő gepárdok ma már szinte kizárólag csak Afrikában találhatók, az ázsiai alfajuk régen Irán, Afganisztán, Pakisztán és Észak-India vidékein is honos volt. Napjainkra veszélyeztetett faj lett. Elsősorban a dél-afrikai régióban, illetve Kelet-Afrika néhány országában, Szomáliában, Kenyában és Tanzániában fordulnak elő gepárdok, legnagyobb egyedszámban Zambianban és Botswanában élnek.

A gepárd prédálása egyedi a macskafélék között, zsákmányát sebességfőlényével, gyors futással ejti el. Viharsebes futása közben testhőmérséklete rendkívül felhevül, ezért gyakran félbehagyja az üldözést, mivel ha tovább folytatná, az életébe kerülne. Farkát futás közben egyensúlyozásra használja, ezért képes nagy sebesség közben is éles fordulókat venni. Általában magányosan és kisebb testű állatokat prédál – fő zsákmánya a Thomson-antilop -, de alkalmanként csoportba verődve méretesebb vadat, például gnút is elejt.

Nem veti meg az apróvadat, a gyöngytyúkot és a szavannai nyúlféleket sem. A házimacskán, a pumán és feketepárdon kívül a gepárd az egyetlen macskaféle, amely dorombol. Élőhelyét a félsivatagok, bozótos pusztaságok és a szavannák alkotják. Természetes ellenségei az oroszlán és a hiéna, amelyek elsősorban a fiatal gepárdokat veszélyeztetik.

Az emberre nézve kevésbé veszélyes, jól szelídíthető, Indiában a maharadzsa vadászatra tartottak gepárdokat. Legjobb eséllyel Zambianban, Botswanában, valamint Kenyában és Tanzániában figyelhetjük meg a nemzeti parkokban. Különösen híres a dél-afrikai Stellenbosch közelében fekvő De Wildt gepárdpark, ahol a bátrabb látogatók meg is simogathatják az ott élő ragadozókat.

Tudta? Dzsingisz kán és Nagy Károly német-római császár is tartottak háziállatként gepárdokat.





1 Az afrikai oroszlán

A szavannák fejedelme

A nemes megjelenésű afrikai oroszlán (*Panthera leo*) egykor az egész kontinensen elterjedt fajnak számított, az észak-afrikai Atlasz-hegység vonulatától egészen Fokföldig. Ókori domborművek tanúsága szerint pár ezer évvel ezelőtt, ez a még Egyiptom területén is honos ragadozó, a fáraók kedvelt vadászsákmánya volt. Napjainkra az oroszlánok egyedszáma és élettere összezsugorodott, a ragadozók fejedelme elsősorban Közép- és Dél-Afrika ritkás erdőseibe, füves, bozótos szavannáira, illetve félsivatagos pusztáira szorult vissza, kisebb populációjuk pedig a kelet-afrikai szavannák lakója. Az afrikai oroszlánnak több alfaja ismert; ezek közül az egykor Észak-Afrikát Marokkótól Egyiptomig benépesítő nagytestű berber oroszlán (*Panthera leo leo*) 1922-ben, a fokföldi oroszlán (*Panthera leo melanochaita*) pedig 1860-ban halt ki. Az afrikai populáción belül önálló alfajnak tekintik a Nyugat-Afrikában elterjedt szenegáli oroszlánt (*Panthera leo senegalensis*) is. A legritkább típus, a fehér oroszlán nem önálló alfaj: az afrikai oroszlánoknak

egy recesszív gén miatt szokatlanul világos színű parányi csoportja, amely a dél-afrikai Timbawati környékén honos. A szibériai és bengáli tigris után az afrikai oroszlán a legnagyobb testű macskaféle, a kifejlett hímek marmagassága eléri a 120 centimétert, tömegük pedig akár 250 kilogrammot is nyomhat. Más macskaféléktől eltérően az oroszlánok falkába verődve élnek és vadásznak. Kevésbé ismert, hogy az afrikai kontinens hűsevő csúsragadozójának is vannak természetes ellenségei, a nilusi krokodil, illetve a hiénák és a hiénakutyák személyében. Az oroszlán potenciálisan az emberre nézve is veszélyes. Ismert olyan eset a kenyai Keleti-Tsavo területéről, amikor néhány egyed embervadászatra rendezkedett be.

Napjainkban az oroszlántámadások viszonylag ritkának számítanak. Az afrikai oroszlánokat természetes közegükben elsősorban a kenyai és tanzániai nemzeti parkok területén tudjuk megfigyelni.

Tudta? A jégkorszak végén Afrikából kivándorolt oroszlánok egészen Indiáig, Európában a Balkánig, valamint a kisázsiai térségig eljutottak, több alfajt alkotva.



A maláriaszúnyog

A legveszedelmesebb afrikai állat



A mérgeskígyók, krokodilok, vízilovak, és nagymacskák okozta afrikai halálesetek száma eltörpül egy apró törékeny rovarféle, a maláriaszúnyogok okozta tragédiák számához képest. A maláriaszúnyog zoológiai értelemben gyűjtőfogalom, ugyanis a csípőszúnyogok népes családjából (*Culicidae*) 30-40 olyan szúnyogfaj ismert, amely a maláriát okozó mikroszkopikus *Plasmodium* parazita protozoát terjeszti. Évente 2-3 millió új maláriás esetet regisztrálnak világszerte, amelyből sajnos, közel 1 millió a halálos kimenetelű fertőzések száma. Afrikában minden évben átlagosan 750 ezren veszítik életüket a maláriaszúnyogok csípése miatt, így túlzás nélkül állítható, hogy ezek az apró rovarok a fekete kontinens legveszedelmesebb állatai. 🌿

Interjú

Az esőerdők doktornője

Beszélgetés dr. Jakkel Annával, a Magyar Afrika Társaság orvosmissziójának tagjával

Készítette: Dr. Elter Tamás

Dr. Jakkel Anna kecskeméti házi orvos gyógyító karrierje sokáig átlagosnak volt mondható, hasonlóan hazai kollégái többségéhez. A köztiszteletben álló és megbecsült házi orvos szakmai életében egy újsághirdetés megpillantása jelentette a nagy fordulópontot. A Magyar Afrika Társaság egészségügyi misszióra toborzó felhívását látva jutott arra, hogy a békés alföldi nagyvárost maga mögött hagyva, orvosként is szembenéz a fekete kontinens által jelentett kihívásokkal.

Tisztes polgári körülmények között élő, megállapodott emberekre kevésbé jellemző, hogy ötvenes éveik derekán egy olyan, veszélyekkel és megpróbáltatásokkal is együtt járó kalandra vállalkozzanak, mint amilyen az Egyenlítői-Afrika szívébe szervezett egészségügyi program. Mi motiválta, és hogyan érlelődött meg Önben az elhatározás, hogy a misszió tagjaként Afrikába utazzon?

-Életünk derekán, ötvenhat évesen, egyre jobban csökken a nagy változások esélye. Ezzel párhuzamosan viszont megszorodnak az egyéni problémáink – mind a családban, mind pedig a szakmában, és valljuk be, hogy az ötvenes éveinket taposva már az egészségünk sem olyan, mint a húszéveseké. Nekem a változást, a megújulást, önmagam próbatételét, egyfajta újraszületés lehetőségét jelentette a Magyar Afrika Társaság felhívása. Miután közölték velem, hogy a missziós munkának nincs korhatára, hamarosan azon kaptam magamat, hogy egy utasszállító gép fedélzetén Kongóba tartok, menekülttábori munkára. Mi minden motivált? Hivatástudat, az új kihívás izgalmas szépsége, és természetesen az egzotikus Afrika felfedezésének kalandvágya is.

Afrika a vad ellentétek birodalma. A kontinens több országát sújtják komoly járványok, és Afrika egyes vidékein – valljuk be –, a higiénés viszonyokat sem lehet európai mércével értékelni. Tapasztalatai szerint melyek a legégetőbb egészségügyi jellegű problémák, és a magyar orvosmisszió hogyan tud ezeken enyhíteni?

-Afrika egészségügyi szempontból kritikus helyzetben lévő országaiban a problémák egyik legfőbb forrása az ivóvízhiány. A tudatlanság, a víz, villany és infrastruktúránélküliség miatt a felvilágosító munka és a kisdetek, gyerekek, fiatalok körében végzett prevenció az, ami leginkább kecsegtető, de a szűrővizsgálatok minél szélesebb körre való kiterjesztése is kézzelfogható eredményeket hozhat a jövőben. Az iható ivóvízhez való korlátozott hozzáférés miatt fontos a vízfóralás, valamint ennek a hirdetése a kisgyerekek körében. De ugyancsak a felvilágosító munka fontos része a folyadékpótlás jelentőségére és az alapvető tisztasági követelmények betartására történő figyelmeztetés. A pozitív szemléletbeli változás sokat jelenthet az egészségügyi helyzet javítását illetően. A helyzet sajnos Afrika számos vidékén ugyanis valóban katasztrófális.



Afrikai útjai során számos, számunkra nehezen felfogható egészségügyi és szociális gondokkal szembesülhetett. E problémák feldolgozásához és kezeléséhez szükséges-e, hogy képesek legyünk felfogni és elfogadni a helyi viszonyok sajátosságait? Mindez hogyan ment Önnek?

-Teljesen más Európából nézni, és megint csak más a helyszínen, a helyi közösségekkel együtt élve megtapasztalni az afrikai valóságot. Hogy igazán ráérezzünk Afrikára, ahhoz együtt kell hogy éljünk a helyiekkel a mindennapokat, mert a körülményeiket csakis testközelből megtapasztalva tudunk hatékonyan segíteni. Ott, ahol iváshoz sincs elegendő víz, nehéz a folyó vízben való mosást, mosakodást hirdetni! Emiatt jellemző a patakok, folyók és partjainak használata, valamint az egy lavórban végzett mosás, fürdés és mosogatás. Vívezeték, csatornázás, még nagyon sokáig csak álom marad a föld-rész nagyobbik részén.



Mennyire befolyásolják az afrikai gyógyító munka módszertanát a rendkívül sajátos, nem egy esetben a törzsi kultúrán alapuló és az európaiaktól olyannyira eltérő viszonyok?

- A legfontosabb, hogy tartsuk tiszteltben egymás gyógyító módszerét! Afrikában el kell felejtetni a felsőbbes európai gondolkodást, nem szabad semmit sem elítélni, bármit kritizálni vagy valakit megbántani, hiszen mi hazajövünk, és utánunk ismét

csak a hagyományos afrikai gyógyítás marad az egyetlen lehetőség. Gondoljunk csak bele, nincsenek utak, nincs gyógyszer és gyakorlatilag szervezett egészségügy sincs Afrika nagy részén! Tanulni viszont mindkét félnek lehet és kell is a másiktól! Én ezt tettem minden afrikai misszióm során,

úgy, ahogyan itthon is el kell fogadnunk az alternatív gyógyítás jelenlétét. Mindent a maga idejében és minden betegségben azt a módszert kell alkalmazni, amely biztos, hogy javít a beteg állapotán. Például számunkra új, különleges gyógynövényekkel ismertettek meg bennünket az útjainkon. Egy további megismert érdekesség a bennszékes technika, amikor a gyógynövényeket ebbe a metszett, mesterséges sebbe helyezik. Igaz, hogy a metszés helyén csúnya hegek maradhatnak, de láttunk olyan idős embert, akinek az egész testét elborították a hegyszövetek, mégis kitűnő fizikumnak örvendett. Tehát tudnak valamit a hagyományos afrikai gyógyítók!

Mindeddig hány misszióban vett részt és mely országokban? Megkérdezhetem, hogy melyik jelentette a legnagyobb kihívást?

- Kongó, Mali, Guinea és Uganda volt az a négy ország, ahol eddig dolgozhattam. A legnagyobb kihívást Kongóban a háborús áldozatok, továbbá a menekülttáborokban, valamint a környék falvaiban, a Virunga-park buja trópusi esőerdeiben élők ellátása jelentett.

Nézzük a pozitív példákat! Milyen fontosabb eredményeket mondhatnak magukénak a Magyar Afrika Társaság eddigi orvosmissziói? Ön személy szerint mit tart az eddigi legnagyobb sikerének?

-Az AHU legnagyobb sikertörténete a valóban ellátatlan területekre juttatott orvosi segítség, a gyógyszerek, amelyekkel sok életet sikerült megmenteni. Az árva-házak létesítése, támogatási rendszerének fejlesztése, kiterjesztése, iskolatámogatás, munkahelyteremtő kezdeményezések, mind a jövő nemzedék életkilátásainak javítását szolgálják. Az idősebbeket már nem lehet megváltoztatni, de a fiatalok már egy minőségileg új élet lehetőségével ismerkedhetnek.

Az AHU legnagyobb sikertörténete a valóban ellátatlan területekre juttatott orvosi segítség, a gyógyszerek, amelyekkel sok életet sikerült megmenteni.



A sok ellentmondás ellenére Afrika napjainkban az egyik legdinamikusabban fejlődő kontinens. Hogyan látja, a látványos gazdasági és infrastrukturális fejlődés, valamint az egyre aktívabb befektetési „boom”, akár már rövidtávon is javíthat az afrikai egészségügy helyzetén?

-A befektetési boom csak akkor hoz valódi fejlődést Afrikában, ha azok az emberek is részesülnek az eredményekből, akik a "piszkos" munkát végzik, akik hazamennek munka után, a víz, villany, útnélküli falujukba. Egy szűk réteg kivételével - amely nem is Afrikában él feltétlenül - nem veszik észre a fejlődést, hiszen az iskola és az egészségügy is fizetős, csak a népesség egy töredéke tud írni - olvasni. Szociális védőháló nem létezik. „Hálót adj, ne halat, ha segíteni akarsz!” - mondja a Biblia is! A „hal” a mi esetünkben a segélyszállítmányokat jelentheti, a „háló” pedig azt, hogy ne idegeneknek, kínai, indiai, török és más nemzetiségű embereknek legyen Afrikában munkahelyük, hanem az afrikaiaknak - tisztességes bérezéssel, érdekvédelemmel.

A kontinensen hol a legfejlettebb, illetve leginkább elmaradott az egészségügyi infrastruktúra?

-Ugandában tapasztaltam a legjobb szervezettséget. Az ott dolgozó kollégáink segítségével szinte mindig sikerült eljutnunk a valóban rászoruló emberekhez. A helyieknek hozzáférhető a TBC, az AIDS és a nemi betegségek szűrése. De Ugandában ingyen jutnak a betegek a lepra elleni gyógyszerekhez, filariasis betegek pedig az elefantíázis gyógyszereihez is. Sajnos, még ennek ellenére is vannak fekete foltok, a rossz útviszonyok és a dzsungel miatt egyes területek nem megközelíthetők. Afrikai kitekintésben a Dél-afrikai Köztársaságban a legfejlettebb, szinte az európaival egyenértékű az egészségügyi ellátások rendszere. Legelmaradottabbak a háború sújtotta területek, hiszen itt még azt a keveset is tönkretették, ami működőképes volt. A létbizonytalanság, és a mindennapos életszély miatt itt fokozott segítségre szorulnak az emberek.



Az eddigi küldetése során mi volt a legemlékezetesebb kalandja, illetve a legszebb emléke?

-Legszebb emlékeim azok a betegek, akik pár szem gyógyszer és az alapos sebellátás után, az életveszélyen túl, gyógyultan jelentkeztek. De felejthetetlen élményként őrzöm az afrikai természet csodáit, az óceánt, az állatokat, és mindenekelőtt az

emberek bizalmát, a hálójukat, imájukat és áldásukat, amelyek hazáig elkísértek. A legszebb napokat talán az atlanti-óceáni Los szigeteken éltem át, ahol egy hónapig dolgoztunk.

Magamról tudom, hogy aki egyszer Afrikában járt, örökre a fekete kontinens foglya marad, vissza akar, és előbb-utóbb vissza is fog térni oda. Ön mikor utazik legközelebb?

-Visszamegyek azonnal, ahogy szükség lesz rám! Amikor leszáll a repülő Afrikában és megérezem a fűszeres, forró afrikai levegő illatát, mindig úgy érzem, hogy hazajöttem! Jelenleg háttér munkát végzek; szeretném minél szélesebb körrel megismertetni tevékenységünk lényegét. Vándorkiállítás a fotóimból, ismeretterjesztő előadások - minden hónapra jut valami. A csomagom mindig útrakész, várom a hívó szót! Hogy Afrika melyik részére? Bárhová, ahol szükség van rám, hiszen oly sok feladat, mérhetetlen mennyiségű munka vár ránk, amelynek az elvégzéséhez talán egy egész élet is kevés! 🌿

“ A legfontosabb, hogy tartsuk tiszteletben egymás gyógyító módszerét! Afrikában el kell felejteni a felsőbbrendű európai gondolkodást.. ”

Világhírű hazánkfiai

Nagy Magyar Afrika-felfedezők

A nagy földrajzi felfedezések klasszikus, romantikus korának utolsó szakaszában a fekete kontinens még meglévő fehér foltjai feltárásában néhány magyar is beírta nevét az Afrika-kutatás egyetemes történetébe. Közülük az öt leghíresebb afrikanista hazánkfíát mutatjuk be most olvasóinknak.

Írta: Szilasi Ildikó Hermína, Buda Gergely



Torday Emil

**A KONGÓ-MEDENCE
VILÁGHÍRES
KUTATÓJA**

Torday Emil 1875. június 22-én született Budapesten. 1900 márciusában érkezett Kongó Szabad Állam fővárosába, Bornába belga tisztviselőként. Ezt az utat további két expedíció követte, aminek eredménye a Kongó-kutatás világszinten egyik legelismertebb felfedezése és gyűjteménye napjainkig. Torday bejárta a déli Katangát, felhajózott a Kongó folyón Stanleyville-ig, a mai Kisanganiig. Négy évet a luba népcsoport területén élt, elsajátította nyelvüket (kutatóútjai végére összesen nyolc kongói nyelvjárást beszélt). A Marungu-hegység-nél azonosította a Livingstone által a Tanganyika-tó partján megjelölt Akalanga-fokot, ezáltal fontos földrajzi felfedezést tett. Beutazta a Kwango és Kwilu közötti területet az angolai határig, hogy kereskedelmi érdekeltségeket és új telephelyeket találjon a Kasai Társaság számára. Kutatott a British Museum megbízásából, melynek eredményeit Thomas Athol Joyce-szal közösen publikálták. Harmadik expedícióján bejárta a Kasai és Loange folyó közötti, akkor még ismeretlen területet, és eljutott a Kuba Királyság területére. Életművét közel hatvan publikáció, kilenc könyv, több mint háromezer leletből álló néprajzi tárgygyűjtemény és fotográfia örökíti meg, amelyet a British Museum és a Royal Anthropological Institute őriz, de egy nyolcvan fotóból és közel 500 tárgyból álló kisebb gyűjteményt például a Néprajzi Múzeum mondhat magáénak Budapesten. 100 évvel Torday után, 2009-ben a Torday-Kongó Expedíció résztvevői eljutottak azokhoz a népcsoportokhoz és helyszínekre, ahol Torday legkiemelkedőbb kutató- és gyűjtőmunkáit végezte.



Magyar László

AKINEK AFRIKAI KIRÁLYLÁNY VOLT A FELESÉGE

Magyar László 1818. november 13-án született Szombathelyen. Dunaföldváron, Kalocsán, Pesten, majd Szabadkán végzett tanulmányait követően a fiumei tengerészeti tanoda hallgatója lett. Tanulmányai végeztével világ körüli útra indult, Braziliában, Kubában, Indonéziában és Madagaszkáron is megfordult. 1848. május 9-én, az angolai Ambrizből felhajózott a Kongó folyón, a mai Kongói Demokratikus Köztársaságban található Yallala vízészig. Második útja Benguelából Biébe vitte, ahol nőül vette a biéi uralkodó lányát, és családot alapított. További három expedíciója során pedig a Lunda Birodalmat, a déli Kámbe és Kuányáma országokat is bejárta. Magyar László érdeme többek között Angola térképeinek megrajzolása, az ovimbundu társadalom, a néhai rabszolgatelepek és a cserekereskedelem részletes leírása. 2012-ben Szilasi Ildikó Hermína antropológus és Lantai-Csont Gergely fotográfus emlékepedáció keretében járták be Magyar László egykori útvonalának legfontosabb részeit.



Gróf Benyovszky Móric

**A SZŐKEVÉNYBŐL
LETT KIRÁLY**

Gróf Benyovszky Móric mind a magyar történelem, mind az Afrika-kutatás egyik legnagyobb kalandora. 1746-ban született a Nyitra vármegyei Verbőn. Egyben lengyel nemes is volt, így az orosz terjeszkedés elleni harcban felkelést szervezett a cári csapatokkal szemben, majd Szibériában és Kamcsatkában került hadifogságba, ahol megtette első felfedezéseit, megírta első néprajzi, földrajzi és állattani leírásait. Fogságából zendülés szervezésével szabadult, egész legénységet toborzott maga mellé, majd Makaón keresztül Európába hajózott. Francia megbízásból 1774-ben nekilátott Madagaszkár gyarmatosításának. Megalapította a Louisbourg nevű települést, majd 1776-ban a bennszülöttek királyvá választották. Címéről azonban párizsi udvari intrikák miatt le kellett mondania, végül hasonló hatalmi játszmák okozta csatában esett el Madagaszkáron.



Gróf Almásy László

AZ „ANGOL BETEG”

Gróf Almásy László 1895-ben született arisztokrata családjának Borostyánkői birtokán. Nagypja a Magyar Földrajzi Társaság alapítója, édesapja Ázsia-kutató volt. Elsősorban észak-afrikai, főként sivatagi felfedezései emelik a nagy magyar felfedezők sorába, amelyhez elengedhetetlen volt a repülésben való jártassága. 1931-ben kezdte meg afrikai felfedező expedícióit. A kezdeti nehézségek ellenére útjai során többedmagával felfedezte a Zarzura-oázist és a Gilf Kebir fennsíkot. Feltérképezte a Líbiai-sivatag utolsó, ismeretlen részeit, ahol rábukkant a Képek völgyére illetve az Úszók barlangjára, ami neolitikus állatrajzokat, növényeket és vízi élővilágot ábrázoltak a sivatag közepén. Így elsőként ő következtetett arra, hogy a Szahara területén valaha víz és gazdag élővilág volt. 1934-35-ben feltérképezte a Szahara közepén található Nagy homoktenger nevű sivatagot, és elsőként tudósított a Nílus mentén élő magyarokról, a berber törzsről, akik magyar származásúnak vallják magukat. Később részt vett a II. világháború afrikai ütközeteiben. Az ő történetét örökíti meg az Angol beteg című film.



Gróf Teleki Sámuel

AKINEK EGY VULKÁN VISÉLI NEVÉT

1845-ben született Sáromberkén, szintén főnemesi család sarjaként. Fiatalon ásványtant, földrajtot, geológiát és csillagászatot tanult. Rudolf trónörökös és hitvese, Stefánia hercegnő ösztönzésére Kenya északi részébe vezetett expedíciót a Baringo-tótól északra fekvő területre, hogy felkutasson egy legendás sivatagi tavat, ahol a helyi néphagyomány szerint óriások élnek. Kutatótársával feltérképezte a Nagy-hasadékvölgy jelentős részét, elsőként érte el a Kilimandzsáró hóhatárát 5310 méter magasan, illetve elsőként lépett a Kenya-hegyre. 1888-ban felfedezte és pártfogóiról elnevezte a Rudolf-tavat és a távolabb fekvő kisebb Stefánia-tavat. Útjuk során a maszaj és kikuju törzsekről néprajzi feljegyzéseket készítettek, és tárgygyűjteményt is gyűjtöttek. A Rudolf-tótól (később Turkana-tó) délre egy kiszáradt folyó medrét követve felfedezett egy aktív vulkánt, amelyet később róla neveztek el Teleki-vulkánnak. 🌋



Afrika luxusszállodái

Ahol a határ a csillagos ég

Ezen a kontinensen átértékelődik a luxus fogalma. Teljesen más élmény egy zsúfolt metropolisz közepén álló hotelben pihenni, mint a sivatag közepén, sátorban álomra hajtani a fejünket, vagy a szavannán megpillantani a felkelő napot. Bemutatjuk önöknek Afrika legeslegjobb szállodáit és lodge-ait. Azokat a helyeket, ahol megáll az idő...

Írta: Brugós Bernadette



Ellerman House

A MAGÁNYOS FARKASOK PARADICSOMA

Fokváros egyik legszebb és legismertebb luxusszállodáját nem a nagycsaládos embereknek találták ki, hacsak az illető milliárdos ki nem veszi az Ellerman House összes szobáját magának, a feleségének és a gyermekeinek. A sziklákra épült hotelnek mindössze 11 szobája van, de azok kivétel nélkül hatalmasak, a hozzájuk tartozó erkély a tengerre néz, és mindegyik más és más stílusban van berendezve - mintha mindegyik egy-egy luxuslakás lenne. Az Ellerman House, a fekvése miatt, kissé elszigetelt, ha az ember le akar jutni a tengerpartra, vagy be akar jutni a városba, nem ússza meg a hegyoldalról levezető tíz-tizenöt perces sétát. A személyzet tagjai hosszú évek óta ugyanazokból az emberekből állnak, és híresek arról, hogy amint a vendégnek szüksége van rájuk, azonnal megjelennek, anélkül, hogy hirtelen felbukkanásuk nyomasztóvá vagy toladóvá válna. A Telegraph utazási szakértője, Pippa De Bruyn legutóbbi cikkében angolos humorral megjegyezte, „Az Ellerman House alkalmazottai biztos valamilyen rejtett szuperképességgel rendelkeznek. Talán képesek észrevétlenül átjárni a falakon.”



The Residence Tunis

KARTHÁGÓ ÉKESSÉGE

Ebben a hotelben a nyugati kultúra ötvöződik a mesébe illő arab világgal, a modern keveredik a klasszikussal. Az újonnan érkezőket mentatével és narancsvirág illatú törölközővel fogadják. A The Residence Tunisban a vendég a vacsoráját elköltheti perzsaszőnyegen fekvő, a sivatagban, vagy választhat a luxusszálló hat éttermének valamelyikéből. Ha valódi kikapcsolódásra vágyik, akár golfozhat is, napozhat, teniszeshet, lovagolhat a tengerparton,

megrámtározhat a tengerben, de a szállodai medence vizében is. A hotel 155 szobájának, valamint 9 lakosztályának egyedi és ámulatba ejtő berendezése kifinomult izlésről és eleganciáról árulkodik, a dizájnért felelősök csakis kizárólag a fehér és a bézs különféle árnyalatait használták fel. Ha valaki a Residence Tunis-ban száll meg, a borsos árkért cserébe életre szóló élményekkel gazdagodhat, és pár napra megfeledezhet minden gondjáról.



Kyambura Gorge Lodge

EGY APRÓ DARAB A HAMISÍTATLAN AFRIKÁBÓL

Uganda egyik legnépszerűbb és legautentikusabb lodge-ai közé tartozik a Kyambura, ami egy valaha volt kávéültetvény helyén terül el. A luxuslakóházak teljesen beleolvadnak a környezetükbe, messziről nézve senki nem gondolná, hogy a nádtetős házikókban gazdag európaiak szállnak meg, hogy csimpánzcsaládokat fedezhessenek fel a közeli Queen Elizabeth Nemzeti Parkban. A Kyambura lodge összes házikójából – amelyek berendezése nagyszerűen ötvözi a természetes fából készült anyagokat a luxus darabokkal – tökéletes kilátás nyílik a misztikus Hold hegyei elnevezésű hegyvonulatra. A hét minden második napján külön felfedező-túrákat szerveznek a közelben lévő nemzeti parkba, ahol a vendégek egészen közelről vehetik szemügyre az ott élő gorilla- és csimpánzcsaládokat.

Victoria Falls Hotel

A BÉKE ÉS NYUGALOM SZIGETE

A több mint száz éves luxusszálloda, amit a helyiek csak „öreglányként” emlegetnek, 1904-ben épült, nem messze a Victoria-vízeséstől. Az Edward korabeli hotelt, amit nemrégiben kívül-belül teljesen felújítottak, csodaszép parkok és trópusi kertek övezik. A Victoria Falls Hotel egyik fényűző termében, a Livingstone Room-ban gyakran adnak bálákat, estélyeket, a híres Stanley teraszon - ahonnan csodás kilátás nyílik a Zimbabwét és Zambiát összekötő hídra - pedig délutánonként a vendégek elteázgatnak, este koktélt kortyolnak. A fejedelmi szállodában, ami a mai napig a brit gyarmati időköt idézi, előszeretettel szállnak meg hollywoodi sztárok, kékvérű előkelőségek, politikusok, elnökök és persze a királyi családok sarjai. Ha a szállóvendégek közül valakinek kedve támad megházasodni, könnyűszerrel megteheti, mert a Victoria Falls hotelben még kápolna is van.



Labourdonnais Waterfront Hotel

MAURITIUS BÜSZKESÉGE

A Labourdonnais Waterfront, amely a fővárosban, Port Louisban található, az egyetlen ötszillagos hotel a szigeten, éppen ezért az ott dolgozók mindent megtesznek azért, hogy öregbítsék a szálloda hírnevét. És persze azért is, hogy minden vendégük királyi bánásmódot kapjon. A szálloda és az ott dolgozó személyzet is számtalan díjat és hivatalos elismerést kapott már az évek során - 2008-ban egyebek között elnyerte a világ legjobb luxushotelének járó díját. A Labourdonnais Waterfront, amelynek 109 szobája és 11 lakosztálya van, híres bor- és gourmandfesztyáljairól is. A hotel séfje, Nizam Peeroo minden évben meghív egy-egy világhírű francia, japán, ausztrál, thaiföldi, maláj, indiai és dél-afrikai séfet, akik a fesztivál ideje alatt minden földi jóval elkényeztetik a Waterfront szállóvendégeit.



Intercontinental Cairo Semiramis

AZ ÜZLETEMBEREK FAVORITJA

A Nílus gyöngyszemeként emlegetik ezt az ötszillagos kairói luxusszállót, amelynek ablakaiból a Föld leghosszabb, tíz országot átszelő folyójára nyílik kilátás, és alig pár perces sétára van a belváros nyüzsgő főutcája. Az Intercontinental Cairo Semiramist, amely 1987-ben nyílt meg, és az idén elnyerte a Business Traveler Magazin díját a legjobb Business Hotel kategóriában, már huszonhét évvel ezelőtt is a főváros legpazarabb szállodájaként tartották számon, ám mostanra a Semiramis lett az ország első számú luxushotele. A neves üzletemberek, akik a fél életüket különböző hotelszobákban töltik, rendszerint áradoznak a Semiramis nagyszerű fogásairól, a nullától huszonnégy óráig nyitva tartó gigantikus konditeremről, a mindig kedves és mosolygós személyzetről, a lélegzetelállító kilátásról és a kifogástalanul felszerelt tárgyalótermekről. Bár az egyiptomi konyha nem arról híres, hogy inycsiklandó reggelivel szolgálnak, az Intercontinental Cairo Semiramisban a kényes gyomrú európainak és az egzotikus távol-keleti vendégnek is jól indul a napja, mert garantáltan talál kedvére valót.



Lake Manyara Tree Lodge

TANZÁNIA ELFELEDETT LODGE-A

Ez a tízszobás lodge Tanzánia északi térségében, a Manyara Nemzeti Parkban, méghozzá a Manyara-tó közelében fekszik, és annak ellenére, hogy az egyik legelegánsabb és legexkluzívabb lodge-ok egyike, nem látogatják mostanság olyan sokan, mert a környező szafari- és vadászhelyekre specializálódott táborok elcsábítják a vendégeket. Félreértés ne essék, a Lake Manyara Tree Lodge természetesen nem kong az ürességtől! Főleg azoknak az utazóknak ajánljuk, akik teljes nyugalomra vágyanak, szeretnek olyan helyekre ellátogatni, amelyek nem a legfelkapottabbak és legtrendibbek, és nem bánják, ha a lodge nem a többi vendég zajától hangos. A Lake Manyara Lodge azért sincs állandóan zsúfolásig megtelve, mert egy kissé nehezen megközelíthető és a reptérről a nemzeti park közepéig vezető út hosszabb az átlagosnál - a környezet és a szobák panorámája azonban mindenért kárpótol. Ez az egyetlen lodge Tanzániában, ahol lehet éjszakai szafarira menni és gyalogosan túrázni.



Cottar's 1920's Safari Camp

AZ "IDŐUTAZÓK" KEDVENCE

Kenya egyik legkülönlegesebb lodge-át a kilencvenes évek közepén hozta létre Calvin és Louise Cottar, a húszas évek szellemében, távol a nyüzsgő várostól, Mara térség dél-keleti csücskében, nem messze a tanzániai határtól. A táborban tíz luxussátor áll, köztük egy nászutas sátor, öt dupla és négy családi sátor. Mindegyikből kalandfilmből illő kilátás nyílik a Serengeti-síkságra és Masai Mara térségre, és természetesen az összeshez tartozik külön fürdőszoba és angolvécé. A luxussátrak berendezését, ahogyan az a lodge nevében is benne van, az 1920-as évek koloniális aranykorszaka ihlette, és hogy teljes legyen az időutazás élmény, a vendégeket valódi oldtimer autóval furikázzák a reptér és a tábor között. A Cottar táborban a tíz lakósátoron kívül felállítottak egy hatalmas ebédlőt és nemrégiben egy relaxációs vagy úgynevezett spa-sátrat is, ahol masszázrok várják a szafaritúráról visszatérő, kimerült vendégeket és csobbani is lehet egyet az úszómedencében. A Cottar's Safari táborhoz egy több mint kétezer hektáros privát terület tartozik, amelyet kizárólag az ott megszálló vendégeknek tartanak fent, hogy mindegyikük zavartalanul élvezhesse az ottlétet.





Grootbos Private Nature Reserve

**AHOLA TENGER ÉS
A HEGYEK TALÁLKOZNAK**

Fokvárostól kétórányi autótútra fekszik ez az ötcsillagos komplexum, ahol egyedülálló módon a tenger és az erdő nyújtotta lehetőségeket is kihasználhatja a szállóvendég. A Grootbos dél-afrikai nyelven annyit jelent: nagyerdő. Ez a lodge a titokzatos Milkwood-erdő közepén áll, ahol a fák több mint ezerévesek, lélegzetelállító atmoszférát teremtve hatalmas, égbe nyúló lombkoronájukkal. A Grootbos-ban lakó vendégeknek lehetőségük nyílik ellátogatni a Marine Big 5 nevezetű szigetre, ahol megcsodálhatják az ott élő delfineket, bálnákat, cápákat és különleges pingvinfajokat.



Zebra Kalahari Lodge

A DŰNÉK KÖZT REJLŐ LUXUS

A Kalahári-sivatag mélyén található lodge-nak 26 szobája van, köztük az egyszerűbb, sztenderd szobák és az egyedibb, úgynevezett "dune" szobák, amelyeknek sokkal személyesebb a hangulatuk. Ha valaki dűne szobát vesz ki, úgy érezheti magát benne, mintha megjelenne a saját kis egyedülálló birodalra a sivatag közepén. Reggelente az első látvány, ami a vendég szeme elé tárul, az a vörös dűnék magával ragadó látványa, és ha szerencséje van, megpillanthatja az arra vágatott antilopokat is. Az elegánsan berendezett szobák mindegyikében van légkondicionáló, minibár és fürdőszoba. A Zebra Kalahari Lodge vendégei a namíbiai busmanok vezetésével fedezhetik fel a Kalahári-sivatagot, a túráról visszatérve pedig a spa-sátorban élvezhetik a kényeztető masszázsokat. 🌿

Fald fel Afrikát!

Ha egy szóban lehetne jellemezni a második legnagyobb kontinens gasztronómiai kultúráját, azt mondanánk, kontrasztos. Mert amíg a gazdagok Michelin-csillagos éttermekben ízlelgetik a jobbnál jobb fogásokat, addig a bennszülöttek puszta kézzel eszik meg a vadat, amit levadásztak. De talán pont emiatt a különbség miatt olyan csábító az afrikai gasztronómia.

Írta: Brugós Bernadette



Restaurant Jordan

A SAJTOK SZERELMESEINEK

Jordanék étterme egy mesés szőlőskert közepén áll, ahol a vendégek a szabad ég alatt élvezhetik a kulináris örömeiket. A hat fogásból álló menü itt is naponta változik, akár csak a Tasting Roomban, ám a Restaurant Jordan a hét minden napján nyitva tart. Ennek a helynek a különlegessége a Cheese Room, vagyis a sajtszoba vagy elegánsabban Sajtok Terme, ahol csak dél-afrikai őstermelőktől beszerzett sajtokat szolgálnak fel, a felhozatal pe-

dig igen széles. Lehet választani megannyi kéksajtból, mint például a Brevis Blue-ból vagy a Cremolat Gorgonzolából. Kemény-sajtjokból is igen bő a választék, közülük érdemes kipróbálni a Kimilili Witzenbergert vagy a Healy's Mature Cheddar elnevezésűt, a sok-sok ínycsiklandó kecskesajtról nem is beszélve. A vendégek a Cheese Roomban saját ízlésük szerint válogathatják össze a finomságokat és a hozzá illő borokat – azaz olyan sajt-kollekciót készíthetnek amelyet

csak akarnak. Az étteremnek saját borospincéje van, onnan való az összes palack, amit a Restaurant Jordan vendégeinek felszolgálnak. Gary és Kathy Jordan, a hely tulajdonosai 1982-ben vették meg a Stellenbosch-i szőlőbirtokot. A házaspár már több mint húsz éve készít világszínvonalú borokat, és ők gondoskodnak arról is, hogy az éttermükben minden nap a legfrissebb és legkiválóbb minőségű alapanyagokból készüljön el az ebéd vagy a vacsora.

The Tasting Room

AZ IDŐMILLIOMOSOK PARADICSOMA

Ez a világhírű étterem, amelyet Afrika egyetlen női grand séfje, Margot Janse irányít, Franschhoek városában, Dél-Afrika kulináris központjában van. A The Tasting Room csak kedd és szombat esténként van nyitva, ami valljuk be, nem a szokványos éttermi nyitvatartás, de Margot Janse birodalmában semmi sem a megszokott módon zajlik, és csak így tudják lehetővé tenni, hogy minden egyes alkalommal más és más meglepetésmenüvel kápráztassák el vendégeiket. Ezen a helyen minden az ízekről, a kulináris élvezetekről szól, még mobiltelefon sem lehet bevinni az étterembe. Egy klasszikus Tasting Room-vacsorára legalább három és fél órát kell szánni, mert annyi idő alatt lehet élvezettel és nyugodtan végigkóstolni mind a kilenc fogást. De lehet a „gyorséttermi” változatot is választani, az ötfogásos menü „röpke” két óra alatt elfogyasztható. Margot Janse hamisítatlan dél-afrikai ételei – amelyekhez helyi borokat szolgálnak fel – üdítő, egyedi ízvilágukkal rabul ejtenek akárkit, akinek kifinomult ízlelőbimbója van. A sokszor szokatlan elnevezésű fogások külleme, tálalása is rendkívül csábító, valódi vizuális élményt nyújtanak, és ha a vendég nem érti, hogy mit kínálnak az étlapon, és szeretné tudni mit eszik, a maximálisan felkészült pincérek készséggel állnak rendelkezésére.





The Greenhouse

A VEGETÁRIÁNUSOK MEKKÁJA

Fokvárosban található egy hely, ahol nemcsak a húsimádók halmozhatják az élvezeteket. A Greenhouse séfje, Peter Tempelhoff és tehetséges csapata kiváló érzékkel válogatják össze a Dél-Afrika ihlette „zöld menü” összetevőit, a vad gombát, a tengeri fejjessalátát, az articsókát, a tengeri spárgát vagy a kai-lant, csak hogy néhányat említsünk az egzotikus alapanyagokból. Az étterem belső részét letisztult, minimalista stílusban rendezték be, a makulátlan fehér terítők, a kontrasztos, fekete-fehér tapéta, a dizájnos, ámde egyszerű formatervezésű étkezéslet mind-mind a tökéletesség érzetét keltik. A Greenhouse-ban mindösszesen negyvenöt vendéget fogadnak esténként, mert a séf szerint a húsfőző személyzet maximum ennyi embert tud teljes odaadással és figyelemmel, profi módon kiszolgálni. Nem csoda hát, hogy sokan kerülnek várolistára. Az étteremben a szakácsokon és a pincérekön kívül hét borász is dolgozik, akik segítenek a vendégnek megtalálni az általa kiválasztott fogáshoz legjobban illő bort.



Tamarind Mombasa

A TENGERI HERKENTYŰK SPECIALISTÁJA

A hetvenes évek elején a Mombasában élők nem ismerték a minőségi étterem fogalmát, mert a sarki fűszeresen, a parányi, zsúfolt falatozókon és a kockás terítés vendéglőkön kívül nem nagyon volt más. Ám a kenyai születésű üzletember, Chris Seex, aki akkoriban már egy tengerparti hotel tulajdonosa volt, a fejébe vette, hogy nyit egy prémium kategóriás éttermet. A tervei között szerepelt az is, hogy olyan vendéglőt nyisson, ahol Afrika legkiválóbb halspecialitásait készítik. Chris Seex felvett némi kölcsönt, és a helyiek segítségével létrehozta a Tamarind Mombasát, amelynek fogásait méltatta már a Gourmet, a London Times és a Herald Tribune is. Mindig frissen, igazi, autentikus kelet-afrikai fűszerezéssel főzik a homárt, a chilis rákot, a piri piri garnélarakot – és még hosszan sorolhatnánk. Ám a Tamarind nemcsak a tenger gyümölcseit készíti felejthetetlen módon; a legjobb francia, ázsiai és afrikai ételek is megkóstolhatók itt. Az arab stílusban épült, boltíves étterem Mombasa régi kikötőjére néz, amely esténként, lenyűgözően romantikus látványt nyújt. 🌴

Ezt eszik a bennszülöttek!

Afrikai törzsi ételek

Afrika gazdag gasztronómiai kultúráját részben annak köszönheti, hogy a legkisebb országban is harminc különböző törzs él. Mindegyiküknek megvannak a saját szokásaik és tradicionális ételeik. Száz oldal is kevés lenne ahhoz, hogy leírásunkban bemutassuk az összes létező afrikai törzs étkezési szokásait, ezért csak a kelet-afrikai, főként a maszáj ínyencségekre térünk ki. Kelet-Afrika gasztronómiájára, különösen a part menti országokéra, nagy hatást gyakoroltak az arab és kelet-ázsiai bevándorlók. Emiatt a „kulináris keveredés” miatt a maszáj specialitások Afrikaszerte is igen kivételesnek, mondhatni páratlannak számítanak.

Írta: Brugós Bernadette

Fotók: Archív



Githeri

kukorica és babszemekből összekevert kása. Ennek az ízesítéséhez sem kell több, mint némi só és bors.

>

Samaki wa Kukaanga

Fűszeres rántott hal. A halfilékhöz lime vagy citromlevet adnak, majd egy kevés fokhagymát, sót és Cayenne-borsot. Rizzsel vagy sukuma wiki salátával tálalják. A sukuma wiki-t a fehérrépa zöld szárából készítik, olajat, hagymát, apróra vágott paradicsomot, sót és borsot adnak hozzá. A sukuma wiki annyit jelent, „nyújtsd meg a hetet”.



<

Kunde

Paradicsomos, babos ragu. A kunde különlegessége, hogy természetes, cukor nélküli mogoróvajjal teszik sűrűvé. Hagymával, sóval és borssal ízesítik.



Ugali

A maszájok és kelet-afrikaiak legkedveltebb körete, vízzel és sóval összekevert kukorica vagy búzakorpa. Kenyában és Tanzániában ugalinak hívják, Malawiban és Zambiában már nsimának vagy nshimának, a zimbabweiek pedig sadza néven emlegetik.



Nyama Choma

Grillezett vagy füstölt kecskehús. A nyama chomát is roppant egyszerű elkészíteni, csak tengeri sóval meg némi olajjal ízesítik és kachumbari salátát esznek hozzá. A kachumbari az egész kontinensen ismert, általában ezt eszik a húsokhoz. Ez egy egyszerű, de annál finomabb paradicsomsaláta, amelyet hagymával, avokádóval, ecettel, ecet hígán sokszor ginnel tesznek még ízletesebbé. A maszájok a nyama chomát, mint minden más ételt is, kézzel eszik.

Chapati

Vízből és lisztből összekevert, nyílt lángon sült lepénykenyér. A chapatira általában a spenóthoz hasonló növényből készült párolt zöldséget, azaz szukumát kennek.




Banánsör

Tanzániában megközelítőleg harminc fajta banánt tartanak számon, amelyet háromféleképpen hasznosítanak. A nagyméretű, kemény, vastag, zöld héjú a főzőbanán, ez a levesek illetve a roston sült banán alapanyaga. Az Európában ismert fajtához képest apróbb, de kövérebb vörös héjút a bennszülöttek frissen eszik meg, míg külön fajtákat használnak a csíráztatott köles segítségével erjesztett banánsör elkészítéséhez. A banánsört a kunyhókban, műanyag vödörben tartják. 🌿

V

Kuku Paka

Csirkehús kókuszos curry szószban, szokták kuku na nazinak is nevezni. A forró vízben lévő húshoz sót, borsot, hagymát, fokhagymát, gyömbért, chilit, curryt, koriandert és köményt adnak. A hozzáadott kókusztejtől és paradicsompürétől lesz lágy, mégis karakteres íze.



Menü az iPad-en?



Ennél jobb megoldást kínálunk:
Egyedire szabott digitális étlaptervezés
tabletekre, egyedi bőrtokokkal!

Referencia megtekinthető: **Red Pepper étterem** • Budapest, Visegrádi u. 2. • www.redpepper.hu
Halasi Pince • Villány, Baross Gábor u. 78./b • www.halaspince.com

Hívjon minket, vagy írjon nekünk: **+3670 770 3230** office@sxoon.com

SXOON

A CAPITAL HITELHÁZ ZRT PÉNZÜGYI VÁLLALKOZÁS, MELY ÉVEK ÓTA KIEMELKEDŐ INNOVÁCIÓIVAL VAN JELEN A MAGYAR PIACON, NAPJAINKBAN KEZESSÉG- ÉS GARANCIA VÁLLALÁSAI KAPCSÁN. EGYIKE AZON SZERVEZETEKNEK, AMELYET A KORÁBBI NFÜ, MOST MÁR IRÁNYÍTÓ HATÓSÁGOK AKKREDITÁLTAK.

A Capital Hitelház Zrt és a Líbia Kereskedőház Zrt közös fejlesztése kapcsán valósult meg az a pénzügyi termék, amely a kereskedelmi szektor számára nyújt hiánypótló szolgáltatást.

A Líbia Kereskedőház Zrt a MENA országokban és Észak-Afrikában erős kapcsolatokkal rendelkező feltörekvő vállalkozás, akik szerint a jövő nagy lehetőségei rejlenek a tér-ségben.

Minden olyan vállalkozás, aki Afrika és az arab országok felé építette-építi kapcsolatait, előbb-utóbb szembekerül azzal a problémával, hogy az Islam Banking és a nyugati bankrendszer eszközei közötti különbségek szinte áthidalhatatlan problémát okoznak az üzletmenetben. Eddig nem volt olyan partner a magyar KKV szektor részére, aki ezen a téren megoldással szolgálhatott volna. A termék lényege, hogy egy egyszeri akkreditációs eljárás után mindkét üzleti fél számára a saját banki rendszerén belül zárláncú fizetési metódust biztosítunk, ezzel felügyelve és garantálva mind az üzlet, mind a fizetés megvalósulását.

Bővebb információért állunk rendelkezésére a következő elérhetőségek valamelyikén: